

Opracowanie trasy:
Romek Inoromek Trocha
Źródło mapy: © autorzy OpenStreetMap
Aktualność: sierpień 2021 r.
Wersja 1.0.



TURBACZ

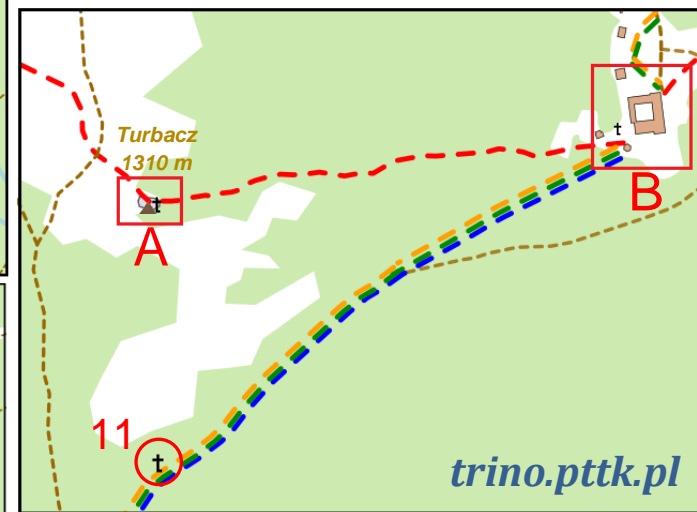
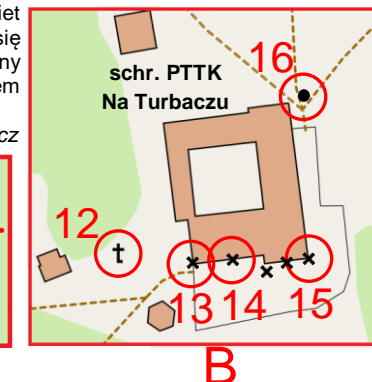
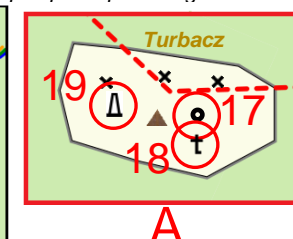
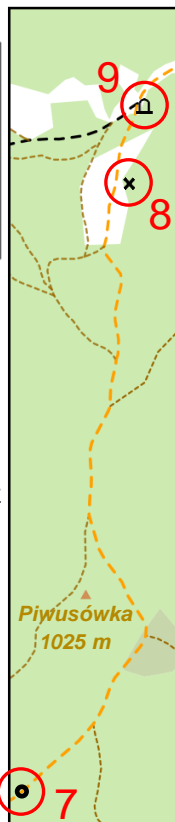
Gorce – widoków korce

5/K/21

Na zachodzących na siebie wycinkach map zaznaczono różne miejsca stanowiące punkty kontrolne (PK). Potwierdzenie przebycia trasy polega na dopasowaniu zdjęć do PK. Odpowiedzi należy dostarczyć do organizatora.


Turbacz - najwyższy szczyt pasma górskiego Gorce, należącego do Beskidów Zachodnich. Nazwa Gorce najprawdopodobniej pochodzi od metody żarowej, która była sposobem na pozyskiwanie polan – gorzeć znaczy płonąć, palić się. Wysokość Turbacza wynosi 1310 m n. p. m., jednak niektóre źródła podają 1314 m n. p. m. Zbudowany jest z naprzemiennych warstw skał osadowych pochodzenia morskiego zwanych fiszem karpackim. Odchodzi od niego aż 7 górskich grzbietów: pasmo Gorce, grzbiet Mostownicy i Kudłonia, grzbiet Suchego Gronia, grzbiet Obidowca, grzbiet Średniego Wierchu, grzbiet Bukowiny Obidowskiej oraz grzbiet Turbaczyka. Pod szczytem, na wysokości 1283 m znajduje się wybudowane w 1958 r. schronisko PTTK. Jest to okazały kamienny budynek o dwóch prostopadłych skrzydłach z arkadowym wejściem i strzelistym dachem z mansardami.

źródło: <https://pl.wikipedia.org/wiki/Turbacz>



trino.pttk.pl

Turystyczno-Rekreacyjna Impreza na Orientację (5/K/21)



Odpowiedzi należy przesać za pomocą formularza ze strony internetowej.

Zgodnie z Rozporządzeniem Parlamentu Europejskiego i Rady (UE) 2016/679 z dnia 27 kwietnia 2016 r. w sprawie ochrony osób fizycznych w związku z przetwarzaniem danych osobowych i w sprawie swobodnego przepływu takich danych oraz uchylenia dyrektywy 95/46/WE (ogólne rozporządzenie o ochronie danych, tzw. RODO), przesyłający wyraża zgodę na publikację na liście osób, które przebyły trasę TRInO.