



Lublin

3/L/24

Spacer ulicą Kunickiego




Na planie Lublina zaznaczono punkty kontrolne (PK), do których zadano pytania. Aby potwierdzić przebycie trasy należy przesłać odpowiedzi do organizatora.

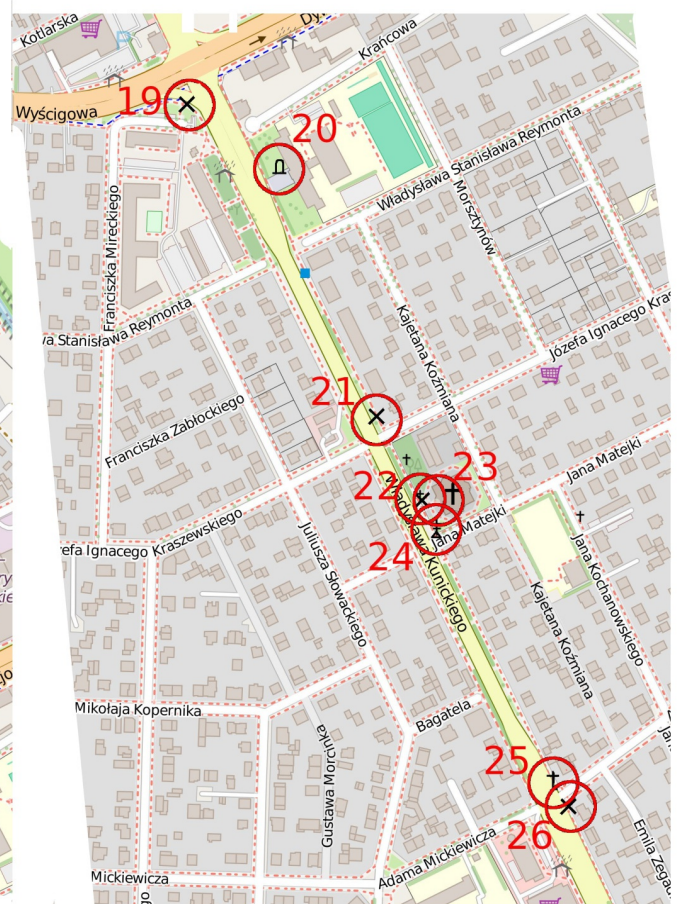
Długość trasy: 3 km
Do potwierdzenia: 27 PK

Ulica Władysława Kunickiego – główna ulica w Lublinie łącząca plac Bychawski z ulicą Abramowicką. Przy ulicy jest zwarta zabudowa kamienic. Patronem ulicy jest Władysław Kunicki, nauczyciel i właściciel gimnazjum oraz działacz socjalistyczny. Przed wybuchem II wojny światowej ulica nosiła nazwę Bychawska. Pod koniec XIX stulecia stała się główną arterią dzielnicy Dziesiąta. Była zamieszkiwana głównie przez proletariat zajmujący kamienice czynszowe. W dniu 15 października 1916 na polecenie generała gubernatora austriackiego została włączona w granice Lublina.

<https://wikipedia.org>

Legenda:

-  pomnik, obelisk
-  kapliczka
-  inny obiekt



Opracowanie trasy:
Sławomir Frynas

Źródło danych mapowych:
© autorzy openstreetmap.org

Aktualność: lipiec 2024 r.
wersja 1.0

Turystyczno-Rekreacyjna Impreza na Orientację (3/L/24)

1	<i>Garbarnia Braci Domańskich z 1874 r. i pałacyk właścicieli z końca XIX w.</i>
	Ile ozdobnych wazonów znajduje się na szczycie budynku?
2	<i>Kościół polskokatolicki pw. Wniebowzięcia NMP.</i>
	Dopasuj zdjęcie.
3	<i>Mural przy ul. Pocztowej.</i>
	Dopasuj zdjęcie.
4	<i>Wiadukt kolejowy z lat 1930-1937.</i>
	Dopasuj zdjęcie.
5	<i>Tablica informacyjna dotycząca historii wiaduktu.</i>
	Jak nazywano przejazd przed wybudowaniem wiaduktu?
6	<i>Dawna drożdźownia - mural częściowo zastąpiony reklamami.</i>
	Co się stanie zawsze z nami?
7	<i>Zabudowa z przełomu XIX i XX w. Komórki sąsiednich kamienic - mural.</i>
	Która godzina?
8	<i>Zabytkowa kamienica.</i>
	Jaki jest rok budowy domu?
9	<i>Dom z ok. 1911 r. z charakterystycznymi drzwiami wejściowymi.</i>
	Dopasuj zdjęcie.
10	<i>Dom Kultury Kolejarza z 1951 r. wraz z Biblioteką im. Bronisławy Sikiryckiej. W planach przebudowa budynku na siedzibę Centrum Sztuki Dzieci i Młodzieży wraz z zagospodarowaniem terenu.</i>
	W którym roku założono Bibliotekę?
11	<i>Dom z początku XX w.</i>
	Podaj rok z budynku.
12	<i>Dom z początku XX w.</i>
	Dopasuj zdjęcie.
13	<i>Dom z początku XX w.</i>
	Podaj sumę cyfr znad drzwi wejściowych.
14	<i>Mural.</i>
	Podaj pierwsze litery z każdego rzędu.
15	<i>Pozostałości po dawnym sklepie.</i>
	Jakie drobiazgi?
16	<i>Dom z początku XX w.</i>
	Jaki rok umieszczono na zwieńczeniu budynku?
17	<i>Jeden z nielicznych drewnianych domów na ul. Kunickiego.</i>
	Dopasuj zdjęcie.
18	<i>Tablica informacyjna o dzielnicy Dziesiąta.</i>
	Ile obiektów infrastruktury miało posiadać Przedmieście-Ogród?
19	<i>Zabytkowa kapliczka z 1918 r. – tablica informacyjna.</i>
	U zbiegu jakich ulic wybudowano pierwotnie kapliczkę?
20	<i>Szkoła Podstawowa nr 1. Dwa dęby posadzone ku czci: porucznika Mariana Miżołębskiego i upamiętniający rocznicę odzyskania niepodległości.</i>
	Podaj lata posadzenia obydwu dębów.
21	<i>Tablica informacyjna o ciekawych okolicznych obiektach.</i>
	Gdzie przeniesiono drewniany kościół w 1985 r.?
22	<i>Kościół pw. Najświętszego Serca Jezusowego. Ołtarz polowy.</i>
	Dopasuj zdjęcie.
23	<i>Kościół pw. Najświętszego Serca Jezusowego. Figura nad wejściem do kościoła.</i>
	Jaka dewiza przyświeca centralnej postaci?
24	<i>Figura maryjna.</i>
	Jakim skrótem opisano parafię?
25	<i>Zabytkowy krzyż przy dawnej parceli Antoniego Szyndla.</i>
	Dopasuj zdjęcie.
26	<i>Tablica informacyjna o ciekawych okolicznych obiektach.</i>
	W którym roku rozebrano spichrz przy ul. Mickiewicza?
27	<i>Zakłady Piwowarskie PERŁA – jedna z bram wjazdowych.</i>
	Podaj numer Bramy.

Turystyczno-Rekreacyjna Impreza na Orientację (3/L/24)

A.



B.



C.



D.



E.



F.



G.



H.



Odpowiedzi przysłać za pomocą **Karta startowa - formularz** na stronie trino.pttk.pl

Zgodnie z Rozporządzeniem Parlamentu Europejskiego i Rady (UE) 2016/67 z dnia 27 kwietnia 2016 r. w sprawie ochrony osób fizycznych w związku z przetwarzaniem danych osobowych i w sprawie swobodnego przepływu takich danych oraz uchylenia dyrektywy 95/46 (ogólne rozporządzenie o ochronie danych, tzw. RODO), przesyłający wyraża zgodę na publikację na stronie internetowej na liście osób, które przebyły trasę TRInO.

trino.pttk.pl