



# Słupno

## Przez Lasy Drewnickie

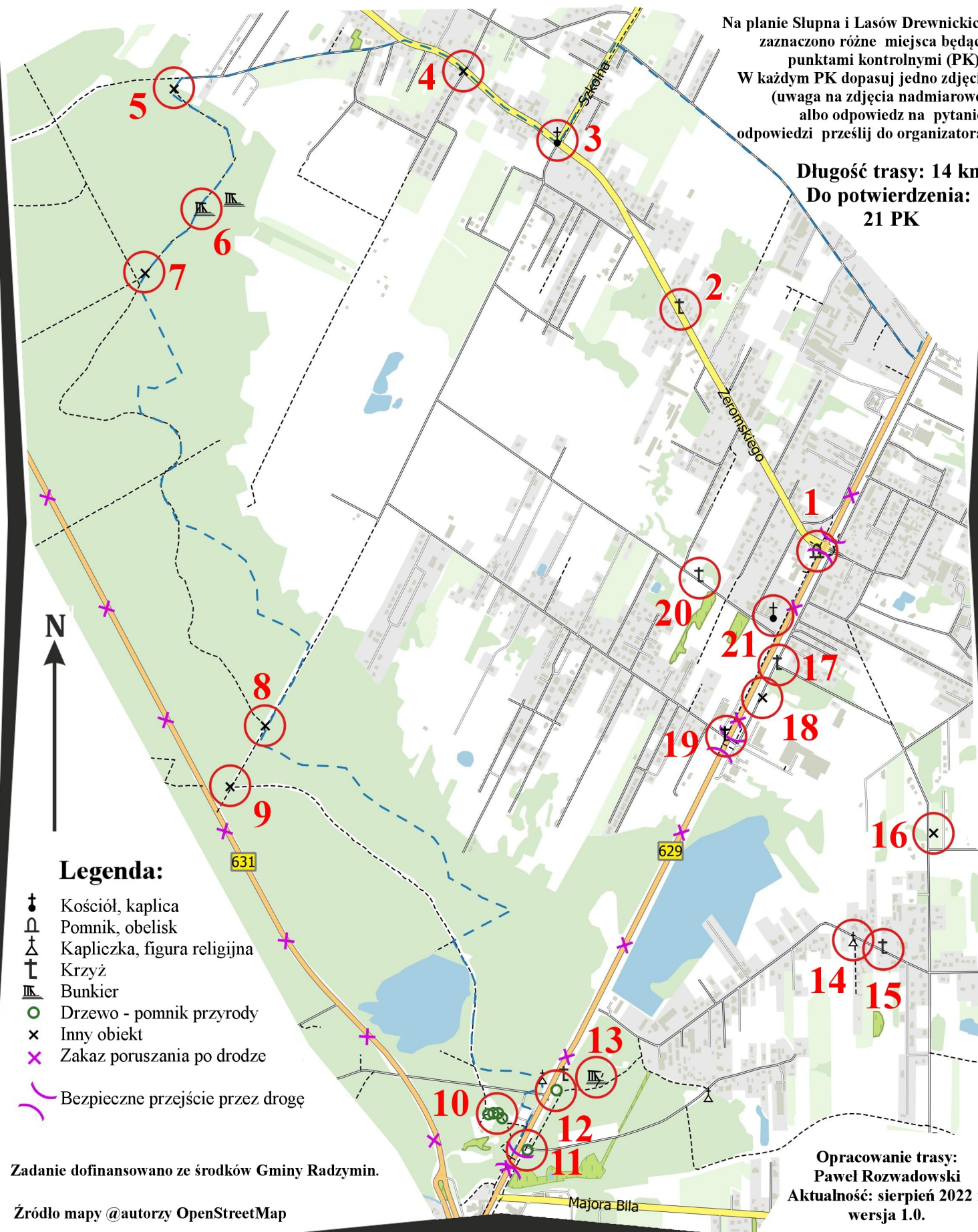
11/M/22

Na planie Słupna i Lasów Drewnickich zaznaczono różne miejsca będące punktami kontrolnymi (PK). W każdym PK dopasuj jedno zdjęcie (uwaga na zdjęcia nadmiarowe) albo odpowiedź na pytanie, odpowiedzi prześlij do organizatora.

Długość trasy: 14 km

Do potwierdzenia:

21 PK



### Legenda:

- † Kościół, kaplica
- ⊕ Pomnik, obelisk
- ⚰ Kapliczka, figura religijna
- ⊥ Krzyż
- ▩ Bunkier
- Drzewo - pomnik przyrody
- × Inny obiekt
- × Zakaz poruszania po drodze
- ~ Bezpieczne przejście przez drogę

Zadanie dofinansowano ze środków Gminy Radzymin.



Źródło mapy @autorzy OpenStreetMap

Opracowanie trasy:  
Paweł Rozwadowski  
Aktualność: sierpień 2022 r.  
wersja 1.0.



## Turystyczno-Rekreacyjna Impreza na Orientację (11/M/22)

1	<i>Pomnik upamiętniający kpt. Ryszard Downar-Zapolskiego, który poległ w tym miejscu podczas walk o Słupno 14 sierpnia 1920 r.</i>
	<b>W którym roku odsłonięto pomnik?</b>
3	<i>Nieczynna kaplica MB Częstochowskiej.</i>
	<b>Jaki napis jest na figurce nad wejściem do kaplicy?</b>
4	<b>Jaka jest odległość od skrzyżowania do pracowni pianin i fortepianów?</b>
16	<i>Plac solecki.</i>
	<b>Ile huśtawek jest na placu zabaw?</b>
17	<i>Krzyż przydrożny.</i>
	<b>Ile cegieł brakuje w podstawie krzyża?</b>
21	<i>Kościół pw MB Fatimskiej.</i>
	<b>Ile dzwonów jest na dzwonnicy?</b>
2,5,6,7,8,9, 10,11, 12,13,14, 15,18,19,20	<i>Dopasuj zdjęcie.</i>



Odpowiedzi należy przesłać za pomocą formularza na stronie [trino.pttk.pl](http://trino.pttk.pl).

Zgodnie z Rozporządzeniem Parlamentu Europejskiego i Rady (UE) 2016/67z dnia 27 kwietnia 2016 r. w sprawie ochrony osób fizycznych w związku z przetwarzaniem danych osobowych i w sprawie swobodnego przepływu takich danych oraz uchylenia dyrektywy 95/46 (ogólne rozporządzenie o ochronie danych, tzw. RODO), przesyłając wyraża zgodę na publikację na liście osób, które przebyły trasę TRInO na stronie internetowej <http://trino.pttk.pl>.