



LESZNOWOLA

Smok, panna, dynie i osiedla

1/M/25

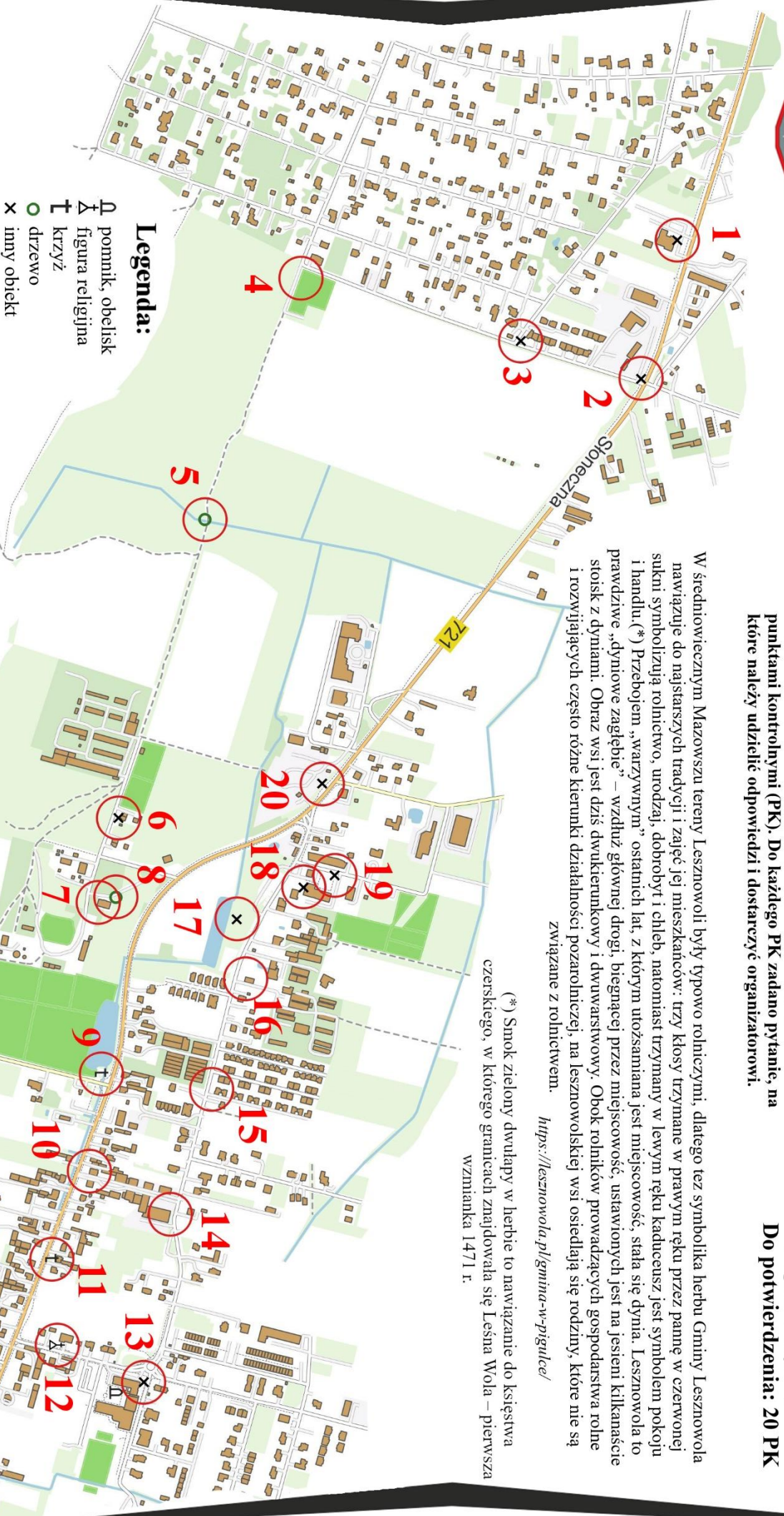
Na planie Lesznowoli zaznaczono różne miejsca będące punktami kontrolnymi (PK). Do każdego PK zadano pytanie, na które należy udzielić odpowiedzi i dostarczyć organizatorowi.

Długość trasy: 5,4 km
Do potwierdzenia: 20 PK






W średniowiecznym Mazowszu tereny Lesznowoli były typowo rolniczymi, dlatego też symbolika herbu Gminy Lesznowola nawiązuje do najstarszych tradycji i zajęć jej mieszkańców: trzy kłosa trzymane w prawym ręku przez pannę w czerwonej sukni symbolizują rolnictwo, urodzaj, dobrobyt i chleb, natomiast trzymany w lewym ręku kaduceusz jest symbolem pokoju i handlu.*) Przebojem „warzywnym” ostatnich lat, z którym utożsamiana jest miejscowość, stała się dynia. Lesznowola to prawdziwe „dyniowe zagłębienie” – wzdłuż głównej drogi, biegnącej przez miejscowość, ustawionych jest na jesieni kilkanaście stoisk z dyniami. Obraz wsi jest dziś dwukierunkowy i dwuwarstwowy. Obok rolników prowadzących gospodarstwa rolne i rozwijających często różne kierunki działalności pozarolniczej, na lesznowolskiej wsi osiedlają się rodziny, które nie są związane z rolnictwem.

<https://lesznowola.pl/gmina-w-pigulce/>

(*) Smok zielony dwulapny w herbie to nawiązanie do księcia czerskiego, w którego granicach znajdowała się Leśna Wola – pierwsza wzmianka 1471 r.



Legenda:

-  pomnik, obelisk
-  figura religijna
-  krzyż
-  drzewo
-  inny obiekt

Opracowanie trasy:
Małgorzata Grudzińska

Opracowanie graficzne:
Paweł Rozwadowski

Źródło danych mapowych:
© autorzy openstreetmap.org

Aktualność: luty 2025 r.
wersja 1.0.

Turystyczno-Rekreacyjna Impreza na Orientację (1/M/25)

1.	Jedna z dawnych maszyn rolniczych eksponowanych przed Gościńcem Oycowizna. (Budynek jest kryty strzechą, ma okna z dekoracyjnymi okiennicami oraz oryginalne malunki, warto też zwrócić uwagę na murowaną kapliczkę znajdującą się przy posesji.) Jaki jest dalszy ciąg napisu: „L. KEMELINSKI - ...”, umieszczonego na obwodzie półkola?
2.	Znak szlaku rowerowego. (Po przeciwległej stronie skrzyżowania zwieńczona krzyżem maryjna kapliczka schodkowa z 1937 r.) Ile kilometrów jest stąd do miejscowości Prace Duże?
3.	Ul. Końcowa - osiedle łanowe z 2015 r., ze względu na prestiż sąsiedniej wsi było reklamowane przez dewelopera jako położone w Magdalence. (Po drugiej stronie ulicy, na terenie o powierzchni 18 ha, trwa - stan na luty 2025 - budowa Centralnego Magazynu Muzealnego Panoptikum na eksponaty z muzeów z całej Polski. W budynku będą różne pomieszczenia, m.in. sala konferencyjno-widowiskowa na 150 miejsc. Na zewnątrz zaplanowano dużo zieleni z ogródkami edukacyjnymi i plac zabaw. Teren ma być otwarty, ogrodzony zostanie jedynie gmach. Panoptikum „pełną parą” ma zacząć działać od początku 2027 r.) Jaką nazwę mają apartamenty?
4.	Regulamin korzystania z boiska sportowego w Lesznowoli przy ul. Topolowej. Kto jest administratorem obiektu?
5.	Okazałe drzewo rosnące przy cieku wodnym, po południowej stronie ul. Topolowej. (Niektóre źródła, np. Wikipedia, podają, że jest to Raszynka, wg innych rzeka ta bierze początek na północ stąd, już na terenie gminy Raszyn.) Na ile części dzieli się pień drzewa na wysokości ok. 2,5 m?
6.	Topolowa 8 – budynek w zespole domów, które stanowią pozostałości podworskie lub popegeerowskie. Jaki jest napis na wolnostojącej na posesji skrzynce na listy?
7.	Dworkowa 6 – zabytkowy dwór z 2. połowy XIX w., przebudowany ok. 1950 r., obecnie rewitalizowany – ma wrócić do dawnej świetności. Otaczają go pozostałości parku podworskiego o powierzchni 2,4 ha, z zachowanymi elementami geometrycznymi z XVIII w. Ostatnim właścicielem był Piotr Dmowski – ten, który rozparcelował sąsiednią Magdalenkę. (Warto spojrzeć na budynki stajni zajmowane przez ośrodek jeździecki – za bramą z adresem ul. Wojska Polskiego 89.) Ile okien ma budynek od strony południowej?
8.	Zachowany fragment alei jesionowo – kasztanowej prowadzącej do dworu. Co umocowano na pniu drzewa znajdującego się najbliżej dworu w szpalerze po stronie północnej?
9.	Krzyż u zbiegu ulic Słonecznej i Wojska Polskiego. (Obok niewielki pomost, z którego roztacza się ładny widok na staw i zabudowania podworskie.) Iłoma śrubami przykręcono do krzyża metalową powierzchnię z figurą ukrzyżowanego Jezusa? (Są widoczne z tyłu.)
10.	Dom jednorodzinny z balkonem wspartym na kolumnach, stylizowany częściowo na dawny dwork. Jaki kształt ma wgłębienie w szczycie domu?
11.	Krzyż z 2020 r. wzorowany na krzyżu cholerycznym sprzed 150 lat – informacje na tablicy na kamieniu obok. Jakie dwie zarazy dotknęły w przeszłości mieszkańców Lesznowoli?
12.	Zabytkowa barokowa figura św. Jana Nepomucena z 1776 r., ufundowana przez Wojciecha i Salomeę Jakubowskich – ówczesnych właścicieli majątku, usytuowana przy kaplicy rzymskokatolickiej (do niedawna była filią parafii św. Marii Magdaleny w Magdalence, w 2022 r. utworzono odrębną parafię - św. Ojca Charbela). Figura pierwotnie stała w polu w pobliżu dworu, chronił ją ceglany baldachim oparty na kolumnach, utracony na przeł. lat 70. i 80. XX w. Po restauracji rzeźby zmieniono cokół, a w referendum mieszkańcy zdecydowali o przeniesieniu jej w obecne miejsce.) W którym roku po raz drugi odrestaurowano figurę?
13.	Jadłodzielnia przy głównym budynku Zespołu Szkolno-Przedszkolnego im. Noblistów Polskich. (Na dziedzińcu szkoły rośnie Dąb Pamięci posadzony dla uhonorowania urodzonego w Lesznowoli kpt. WP Szymona Lewińskiego, zamordowanego w Katyniu w 1940 r. – teren nie zawsze dostępny. Poza tym przy placówce znajduje się stadion z kompleksem boisk oraz kilka placów zabaw.) Ile postaci znajduje się w logo Gminnego Ośrodka Pomocy Społecznej w Lesznowoli?
14.	Tabliczka adresowa na budynku biurowo-magazynowym ze skrótem dawnej nazwy ulicy (pełna jest na posesji nr 34). Jaki to skrót?
15.	Osiedle łanowe przy ul. Gminnej 36-36K. Jak się nazywa?
16.	Budynek, w którym mieści się Skład. Skład czego?
17.	Drewniany obiekt z 2024 r. na terenach przekazanych gminie w 2022 r. przez Krajowy Ośrodek Wsparcia Rolnictwa. Jak się nazywa?
18.	Dwa obiekty przed budynkiem Urzędu Gminy Lesznowola upamiętniające 100. rocznicę odzyskania niepodległości. Jak się nazywa ten, który stanął tu w grudniu 2018 r.?
19.	Samoobsługowa stacja naprawy rowerów. Co jest Rajem dla Rowerzystów?
20.	Skład materiałów budowlanych. Ile lamp podświetla kolumnę ze stoniem?

Odpowiedzi należy przesyłać za pomocą formularza na stronie <https://trino.pttk.pl/karta-startowa>.

Zgodnie z Rozporządzeniem Parlamentu Europejskiego i Rady (UE) 2016/67 z dnia 27 kwietnia 2016 r. w sprawie ochrony osób fizycznych w związku z przetwarzaniem danych osobowych i w sprawie swobodnego przepływu takich danych oraz uchylenia dyrektywy 95/46 (ogólne rozporządzenie o ochronie danych, tzw. RODO), przesyłając wyraża zgodę na publikację na stronie internetowej na liście osób, które przebyły trasę TRInO.