

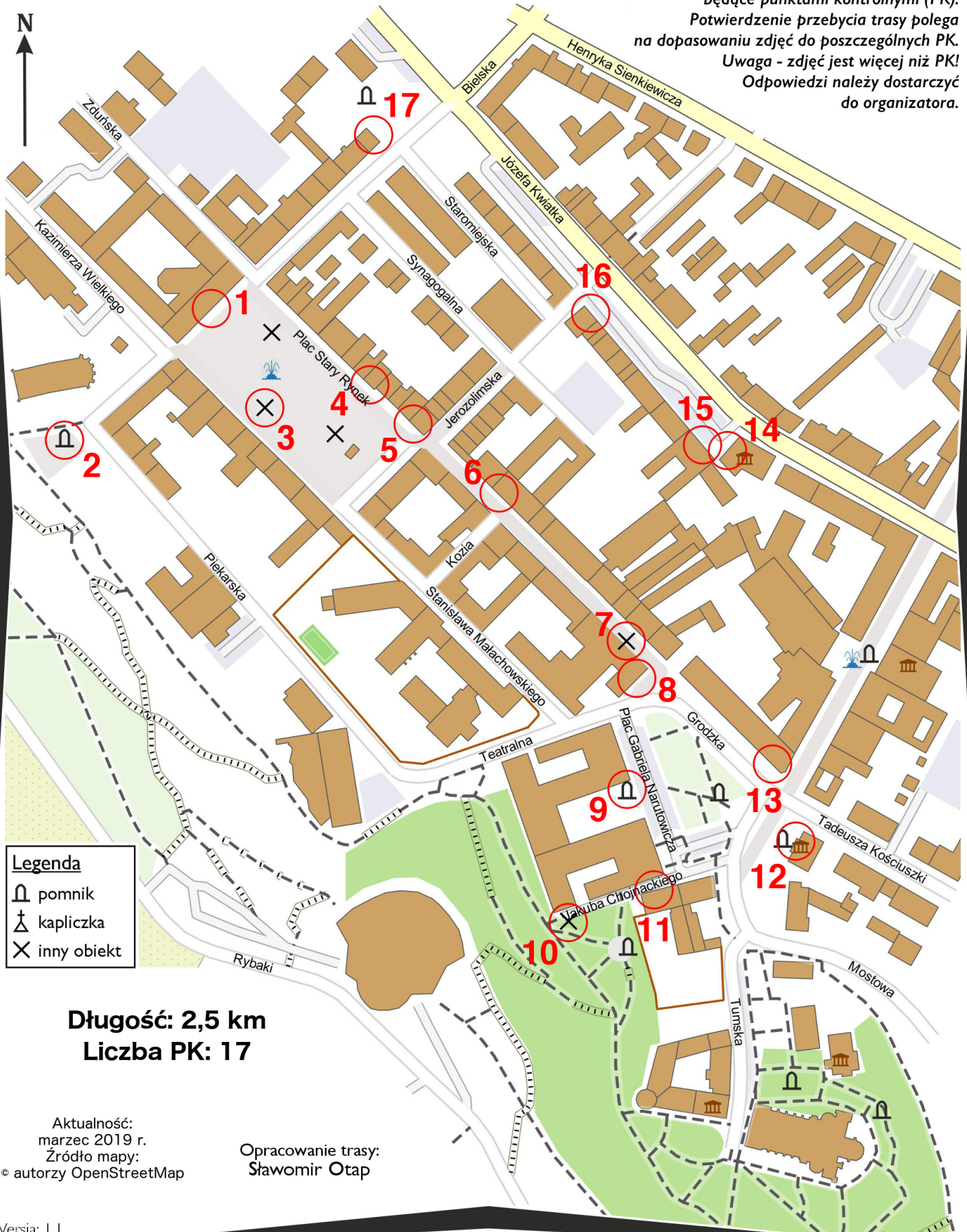


# Płock

2/M/19

## Stare Miasto w foto zagadce

Na planie Płocka zaznaczono różne miejsca będące punktami kontrolnymi (PK).  
Potwierdzenie przebycia trasy polega na dopasowaniu zdjęć do poszczególnych PK.  
Uwaga - zdjęć jest więcej niż PK!  
Odpowiedzi należy dostarczyć do organizatora.



### Legenda

- pomnik
- kapliczka
- inny obiekt

**Długość: 2,5 km**  
**Liczba PK: 17**

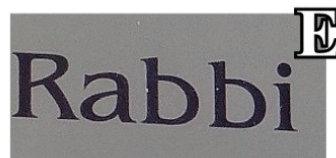
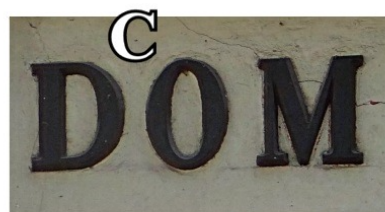
Aktualność:  
marzec 2019 r.

Źródło mapy:  
© autorzy OpenStreetMap

Opracowanie trasy:  
Sławomir Otap



**Turystyczno-Rekreacyjna Impreza na Orientację (2/M/19)**



Odpowiedzi należy przestać na e-mail: [poczta@trino.pttk.pl](mailto:poczta@trino.pttk.pl) lub za pomocą formularza.  
Przesłanie odpowiedzi oznacza zgodę na umieszczenie na liście osób, które przebyły trasę TRInO.