



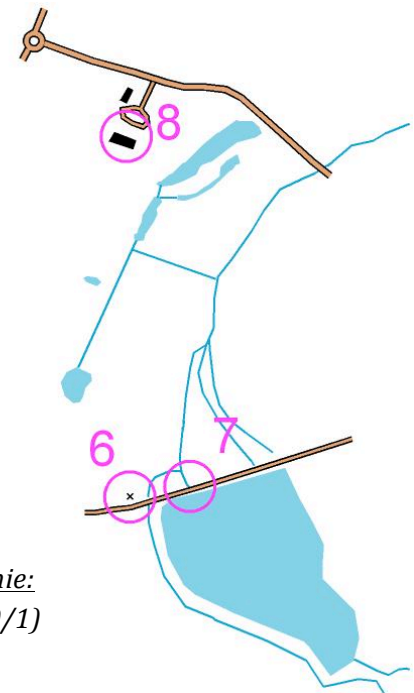
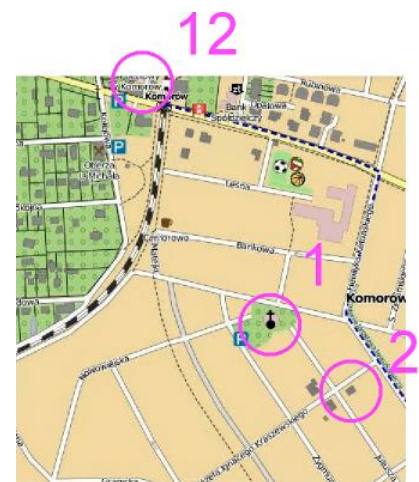
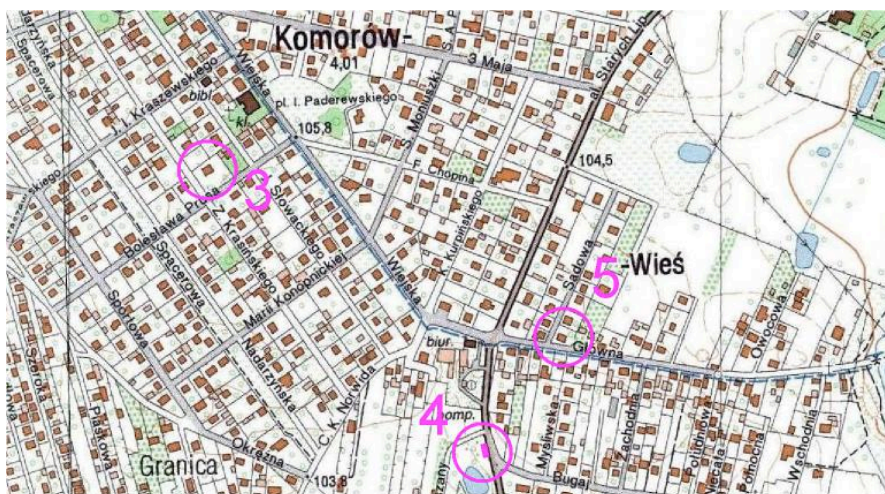
Komorów

9/M/16

Spacer nad Utratą z Marią Dąbrowską

Rozwój **Komorowa** jako osiedla rozpoczął się 14 stycznia 1930 r., kiedy Warszawski Urząd Wojewódzki zatwierdził plan parcelacji prywatnego majątku Komorów, należącego do Józefa Markowicza, nadając mu nazwę "Miasta Ogródu Komorów". W akcie notarialnym kupna-sprzedaży umieszczono zastrzeżenie, że "Miasto Ogród Komorów jest przeznaczone na wzorowe osiedle" i dlatego "nabyta działka może być użyta wyłącznie na budowę domu mieszkalnego", a ponadto sformułowane były wymagania, mające na celu zabezpieczenie zdrowotności i estetyki osiedla. W czasie II wojny światowej w Komorowie ukrywała się warszawska inteligencja, a w okolicznych lasach odbywały się szkolenia partyzantów. Po wojnie majątek Komorów został znacjonalizowany. W 1956 r. w Komorowie osiedliła się Maria Dąbrowska. Dziś w jej domu działa biblioteka.

[wg Wikipedii]



Trasa turystyczno-rekreacyjnej imprezy na orientację składa się z dwunastu punktów kontrolnych (PK) rozmieszczonych na czterech mapach różnego rodzaju.

Każdy fragment mapy posiada część wspólną z co najmniej dwoma innymi fragmentami.

Potwierdzenie punktów realizuje się przez udzielenie odpowiedzi na pytania.

Długość trasy: ok. 5 km

Koncepcja trasy i opracowanie:
Jakub M. Gac (OInO 21/2010/1)

Źródło map:

©Autorzy OpenStreetMap.pl (fragment z PK 1, 2 i 12),
geoportal.gov.pl (fragment z PK 3, 4 i 5 oraz 9, 10 i 11),
Jakub M. Gac (fragment z PK 6, 7 i 8)

Aktualność: marzec 2016 r.

Turystyczno-Rekreacyjna Impreza na Orientację (9/M/16)

PK	Opis	Pytanie
1	Kościół Narodzenia NMP o ciekawej architekturze zbudowany w l. 50. XX wieku	<i>Ile dzwonów znajduje się w zewnętrznej dzwonnicy?</i>
2	Dom Marii Dąbrowskiej Dom ten pisarka nabyła w listopadzie 1956 r. i mieszkała w nim (początkowo jedynie w okresie letnim, później – na stałe) aż do swojej śmierci w 1965 r. Obecnie w budynku mieści się biblioteka publiczna, a przed budynkiem – pomnik, przedstawiający pisarkę (ustawiony w roku 2010).	<i>Co trzyma w ręku artystka?</i>
3	Dom betonowo-drewniany o ciekawej architekturze.	<i>Ile ma kominów?</i>
4	Plac zabaw i niewielki park	<i>Jaki gaik?</i>
5	Drewniany dom Coraz mniej takich domów można spotkać w Komorowie	<i>Ile okien wychodzi na ulicę Główną?</i>
6	Parking nad Zalewem Komorowskim Tablica informacyjna	<i>Koniec czego?</i>
7	Tama piętrząca Zalew Komorowski Zalew o powierzchni około 6 ha powstał w miejscu istniejącego od drugiej połowy XIX wieku młyna wodnego na Utracie.	<i>Ile kaskad (spadków) znajduje się w tym miejscu na Utracie?</i>
8	Budynek na skraju Komorowa, nieopodal szosy prowadzącej do Pęcic	<i>Co znajdowało się w budynku do roku 2015?</i>
9	Dwór Markowiczów, do niedawna Oddział Leczenia Zaburzeń Nerwicowych w Komorowie	<i>Ile okien znajduje się na najwyższej kondygnacji frontowej ściany?</i>
10	Kapliczka przydrożna na rogu Al. Starych Lip i Marii Dąbrowskiej	<i>W którym roku została ufundowana?</i>
11	Aleja Starych Lip Po obu stronach rośnie wiele lip, chronionych jako zabytkowa aleja.	<i>Ile lip rośnie na wysepce na skrzyżowaniu Al. Starych Lip i 3 Maja?</i>
12	Peron stacji WKD Komorów W pobliżu znajduje się wiele lokali gastronomicznych i usługowych.	<i>Jak brzmi uzupełnienie napisu: „Pizza, ... & Wino”?</i>

Odpowiedzi należy przesłać na e-mail: poczta@trino.pttk.pl lub za pomocą formularza.

Przesłanie odpowiedzi oznacza zgodę na umieszczenie na liście osób, które przebyły trasę TRInO.