



9/M/21

# Zawidz Kościelny

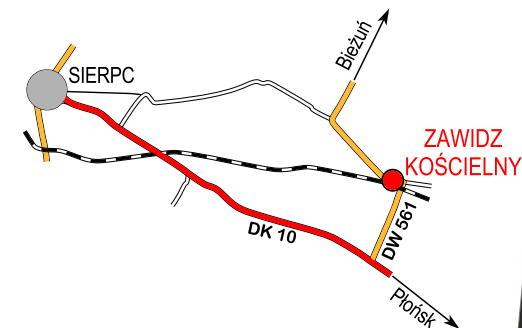
## Na rzeźbiarskim plenerze

Gmina Zawidz położona jest w najbardziej wysuniętym na północ rejonie powiatu sierpeckiego, w północno-zachodniej części województwa mazowieckiego, przy drodze krajowej nr 10, łączącej Warszawę z Toruniem i Szczecinem. Siedzibą gminy jest Zawidz Kościelny. Przez miejscowość przechodzi linia kolejowa Sierpc-Nasielsk. Pierwsza pisemna wzmianka o miejscowości pochodzi z 1350 r. Wówczas to książę mazowiecki Bolesław II nadał właścicielom miejscowości "Zawicz" (Zawidz) braciom Nagórkom - Wojciechowi podstolemu sochaczewskiemu i Mikołajowi, las zwany Osówka, leżący pomiędzy wsiami Zielona i Lubowidz.

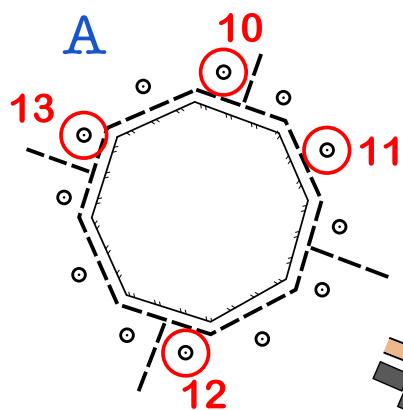
Do najważniejszych zabytków miejscowości zalicza się drewniany kościół pw. św. Marcina (obecnie niszczący, od 1987 r. nie pełni funkcji liturgicznych) oraz drewnianą XVII-wieczną dzwonicę.

Od kilku lat w Zawidzu odbywają się plenery rzeźbiarsko-malarskie.

Jest to największe i najważniejsze wydarzenie kulturalne nie tylko w gminie Zawidz - żadna z gmin powiatu sierpeckiego nie może poszczycić się tak dużym wydarzeniem kulturalnym.



Źródło: ug.zawidz.pl oraz wikipedia.org



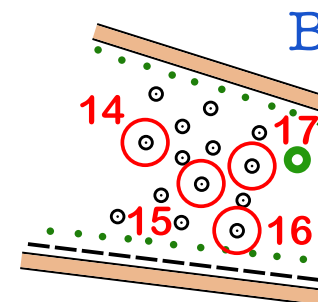
Długość trasy: 1 km  
Do potwierdzenia: 17 PK

Na planie Zawidza Kościelnego zaznaczono punkty kontrolne (PK).

Potwierdzenie przebycia trasy polega na udzieleniu odpowiedzi na pytania (PK 1-9) oraz na dopasowaniu zdjęć (PK 10-17).

Uwaga - zdjęć jest więcej!

Odpowiedzi należy dostarczyć do organizatora.



Aktualność: czerwiec 2021 r.  
Wersja: 1.0.

Kreślenie mapy: Barbara Szmyt  
Opracowanie trasy: Barbara Szmyt, Dariusz Walczyna

### Legenda

- pomnik
- † figura religijna
- rzeźba
- × inny obiekt

## Turystyczno-Rekreacyjna Impreza na Orientację (9/M/21)

PK 1	Rzeźba wójta z Pleneru Rzeźbiarsko-Malarskiego „Zawidz 2016 r.”
	<b>Jak brzmi imię autora rzeźby?</b>
PK 2	Zespół Szkół Samorządowych. Tablica pamięci mieszkańców Zawidza i okolic, pomordowanych podczas II wojny światowej.
	<b>Jak miał na imię wymieniony ksiądz?</b>
PK 3	Rzeźby z Pleneru i Warsztatów Rzeźbiarsko-Malarskich z 2018 r. „100 lat niepodległości”.
	<b>A: Co ma na czapce postać z rzeźby Wojciecha Grzędowskiego? B: Ile guzików jest na kamizelce rzeźby Jerzego Gołębiowskiego?</b>
PK 4	Droga krzyżowa wokół nowego kościoła pw. św. Marcina. W stacjach znajdują się rzeźby wykonane przez lokalnych twórców. Przy wejściu na teren kościoła znajduje się stary drewniany kościół, konsekrowany w 1877 r., od 1987 r. nie pełniący funkcji liturgicznych.
	<b>Ile pojedynczych kamieni jest łącznie na stacjach od I do VI?</b>
PK 5	Pomnik Jana Pawła II.
	<b>W którym roku odsłonięto pomnik?</b>
PK 6	Figura św. Floriana ufundowana w 1998 r.
	<b>Jak brzmią imiona fundatorów figury?</b>
PK 7	Tablica poświęcona Franciszkowi Łazowskiemu – patronowi parku.
	<b>Co prowadził w Pułtusku?</b>
PK 8	Fontanna.
	<b>Z ilu mis składa się fontanna?</b>
PK 9	Pomnik pamięci Franciszka Łazowskiego – prezesa Zarządu Powiatowego PSL w Sierpcu, zamordowanego w Zawidzu w 1946 r.
	<b>Przy czym wsparciu ufundowano pomnik?</b>



Odpowiedzi należy przesłać za pomocą formularza dostępnego na stronie internetowej.

Zgodnie z Rozporządzeniem Parlamentu Europejskiego i Rady (UE) 2016/679 z dnia 27 kwietnia 2016 r. w sprawie ochrony osób fizycznych w związku z przetwarzaniem danych osobowych i w sprawie swobodnego przepływu takich danych oraz uchylenia dyrektywy 95/46/WE (ogólne rozporządzenie o ochronie danych, tzw. RODO), przesyłający wyraża zgodę na publikację na liście osób, które przebyły trasę TRInO.