



BARTOSZYCE WOKÓŁ KWADRATU

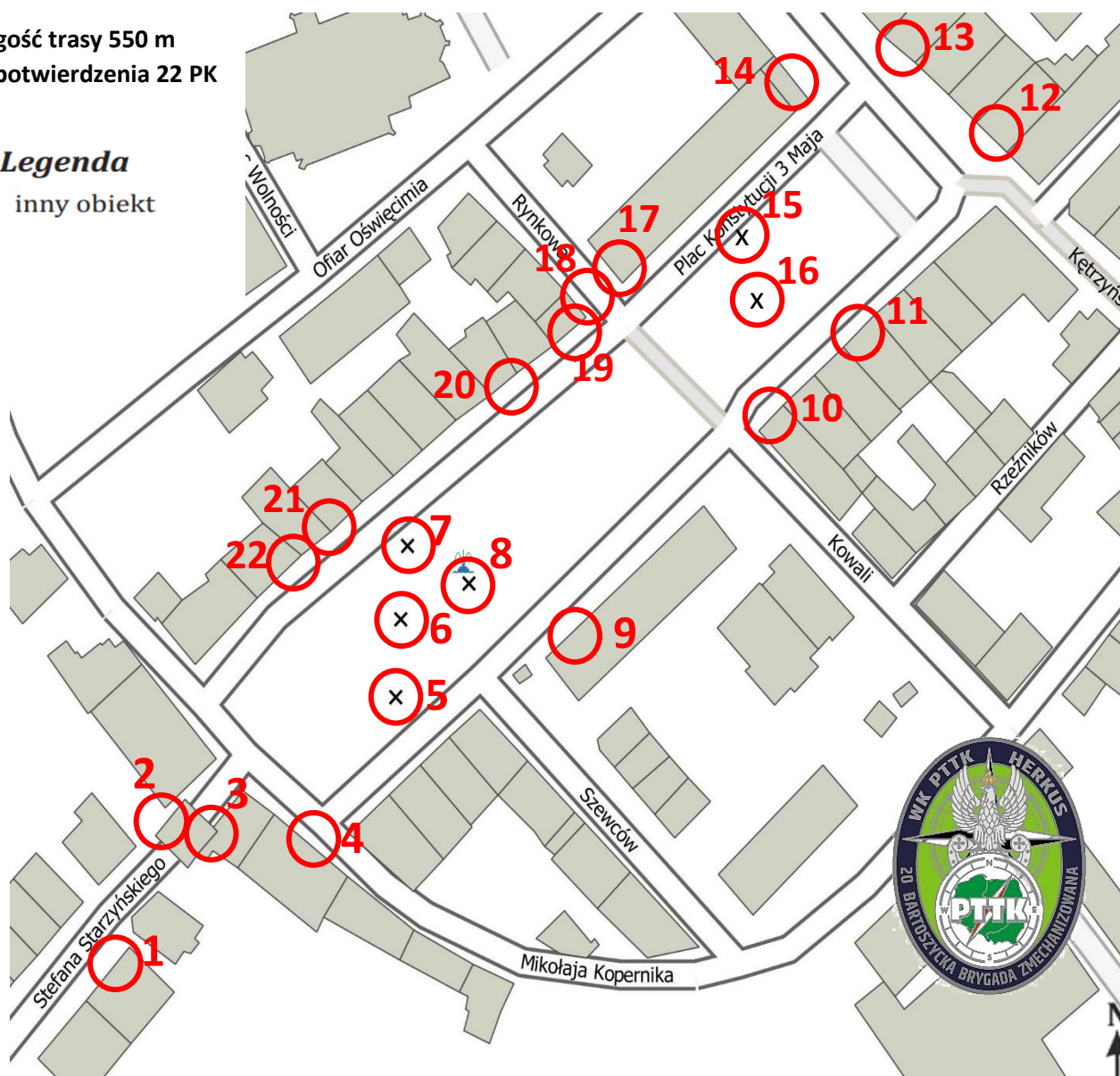
1/N/22

Bartoszyce - miasto leżące na Nizinie Sępopolskiej w dolinie rzeki Łyny, o wielowiekowej historii i tradycji, łączące w sobie wpływy polskie, niemieckie i wschodnie. Początkowo nosiła ona nazwę Rosenthal - w wolnym tłumaczeniu „Dolina Róż”. W 1332 r. Wielki Mistrz Zakonu Luther z Brunszwiku nadaje miastu w formie lokacyjnej nazwę Bartenstein, co można tłumaczyć na różne sposoby - jako kamień lub skałę Barcji (Bartów), bądź „toporowy kamień”.

Długość trasy 550 m
Do potwierdzenia 22 PK

Legenda



× inny obiekt



Na planie bartoszyckiego rynku zaznaczono różne miejsca będące punktami kontrolnymi (PK). Potwierdzenie trasy polega na przyporządkowaniu zdjęć do poszczególnych PK.

Odpowiedzi należy przesłać na e-mail: poczta@trino.ptk.pl lub za pomocą formularza.

Turystyczno-Rekreacyjna Impreza na Orientację (1/N/22)



Zgodnie z Rozporządzeniem Parlamentu Europejskiego i Rady (UE) 2016/679 z dnia 27 kwietnia 2016 r. w sprawie ochrony osób fizycznych w związku z przetwarzaniem danych osobowych i w sprawie swobodnego przepływu takich danych oraz uchylenia dyrektywy 95/46/WE (ogólne rozporządzenie o ochronie danych, tzw. RODO), przesyłający wyraża zgodę na publikację na liście osób, które przebyły trasę TRInO.