




Poznań - Stary Rynek

1/P/15



Tutej nie ino trykające koziołki



Poznańskie rynek jako centralny plac został wytyczony ok. 1253 r. na planie kwadratu o boku 141 metrów. Obecnie jest to trzeci co do wielkości rynek w Polsce (po krakowskim i wrocławskim). Z każdego z boków wychodzą trzy ulice, z czego dwie skrajne z narożników. Każdą z pierzei podzielono pierwotnie na 16 równych działek. W centralnej części rynku umieszczono ratusz, wagę, sukiennice, kramy, ławy chlebowe, jatki, a później także arsenał i odwach. Pierwotnie zabudowa była drewniana, sukcesywnie była zastępowana budynkami murowanymi. W 1 połowie XVI wieku powstał zespół kamieniczek budników (tzw. domki budnicze) wzniesionych przez indywidualnych właścicieli poszczególnych działek. Stanowią one jeden z nielicznych przykładów szeregowej zabudowy targowej.

Rynek przez wiele lat stanowił centrum komunikacyjne miasta, a do 1945 r. tutaj mieściła się siedziba władz miasta. Po zniszczeniach wojennych, które objęły 60% substancji budowlanej, rynek został odbudowany według ściśle opracowanych planów konserwatorskich, starając się przywrócić placowi jego dawny obraz. W latach 1880-1955 przez Stary Rynek kursowały tramwaje. W latach późniejszych stopniowo ograniczano na nim ruch pojazdów aż do 1970 r., kiedy zamknięto go dla wszelkich pojazdów z wyjątkiem posiadających specjalne zezwolenia.

Na planie poznańskiego Starego Rynku zaznaczono różne miejsca będące punktami kontrolnymi (PK).

Potwierdzenie przebycia trasy polega na dopasowaniu do odpowiednich PK fotograficznych koziołków lub udzieleniu odpowiedzi na zadane pytania.



Długość trasy: ok. 800 m
Do potwierdzenia: 24 PK

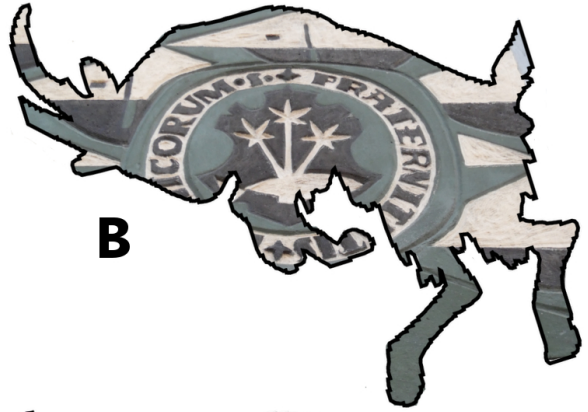
Opracowanie: Barbara Szmyt i Dariusz Walczyna

Aktualność:
listopad 2015 r.
Kreślenie mapy:
Barbara Szmyt

Wersja: 1.0.



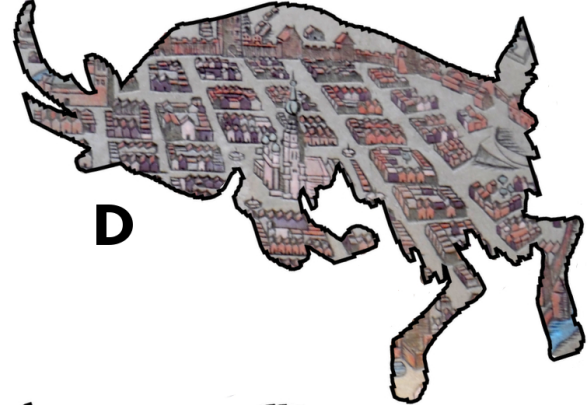
A



B



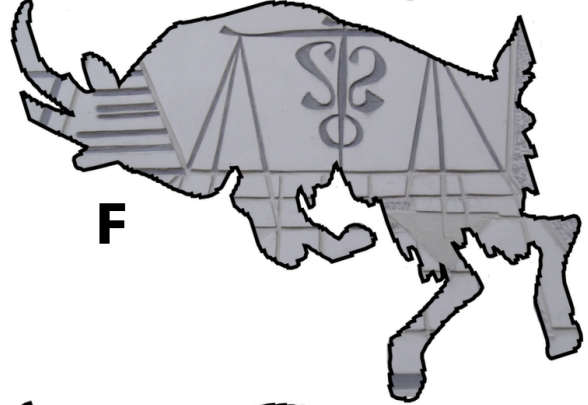
C



D



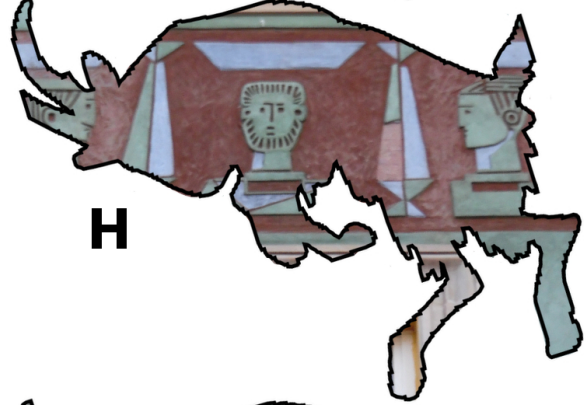
E



F



G



H



I



J

Turystyczno-Rekreacyjna Impreza na Orientację

- PK 1** *Dopasuj zdjęcie z koziołka*
- PK 2** Czego orędownikiem była postać z tablicy?
- PK 3** *Dopasuj zdjęcie z koziołka*
- PK 4** Skąd przybyli tutaj rolnicy?
- PK 5** W jakich latach budynek był siedzibą poczty?
- PK 6** *Dopasuj zdjęcie z koziołka*
- PK 7** Ile aniołków namalowano na fasadzie kamienicy?
- PK 8** *Dopasuj zdjęcie z koziołka*
- PK 9** *Dopasuj zdjęcie z koziołka*
- PK 10** Co odkryto przy odgruzowaniu?
- PK 11** Do którego roku Zdzisław Szulc był kustoszem?
- PK 12** Powódź z którego roku upamiętnia tabliczka?
- PK 13** *Dopasuj zdjęcie z koziołka*
- PK 14** *Dopasuj zdjęcie z koziołka*
- PK 15** Który rok widnieje nad wejściem?
- PK 16** *Dopasuj zdjęcie z koziołka*
- PK 17** Co trzyma w ręku postać z płaskorzeźby?
- PK 18** Jakie zwierzę umieszczono na szczycie?
- PK 19** Jaki tytuł nosiła książka, której autorem była postać tablicy?
- PK 20** Co powstało w tym domu?
- PK 21** Co zawiązało się w tym budynku?
- PK 22** *Dopasuj zdjęcie z koziołka*
- PK 23** Co stoi u stóp wyrzeźbionej postaci?
- PK 24** *Dopasuj zdjęcie z koziołka*

Odpowiedzi należy przesłać na e-mail: poczta@trino.pttk.pl lub za pomocą formularza.

Przesłanie odpowiedzi oznacza zgodę na umieszczenie na liście osób, które przebyły trasę TRInO.