






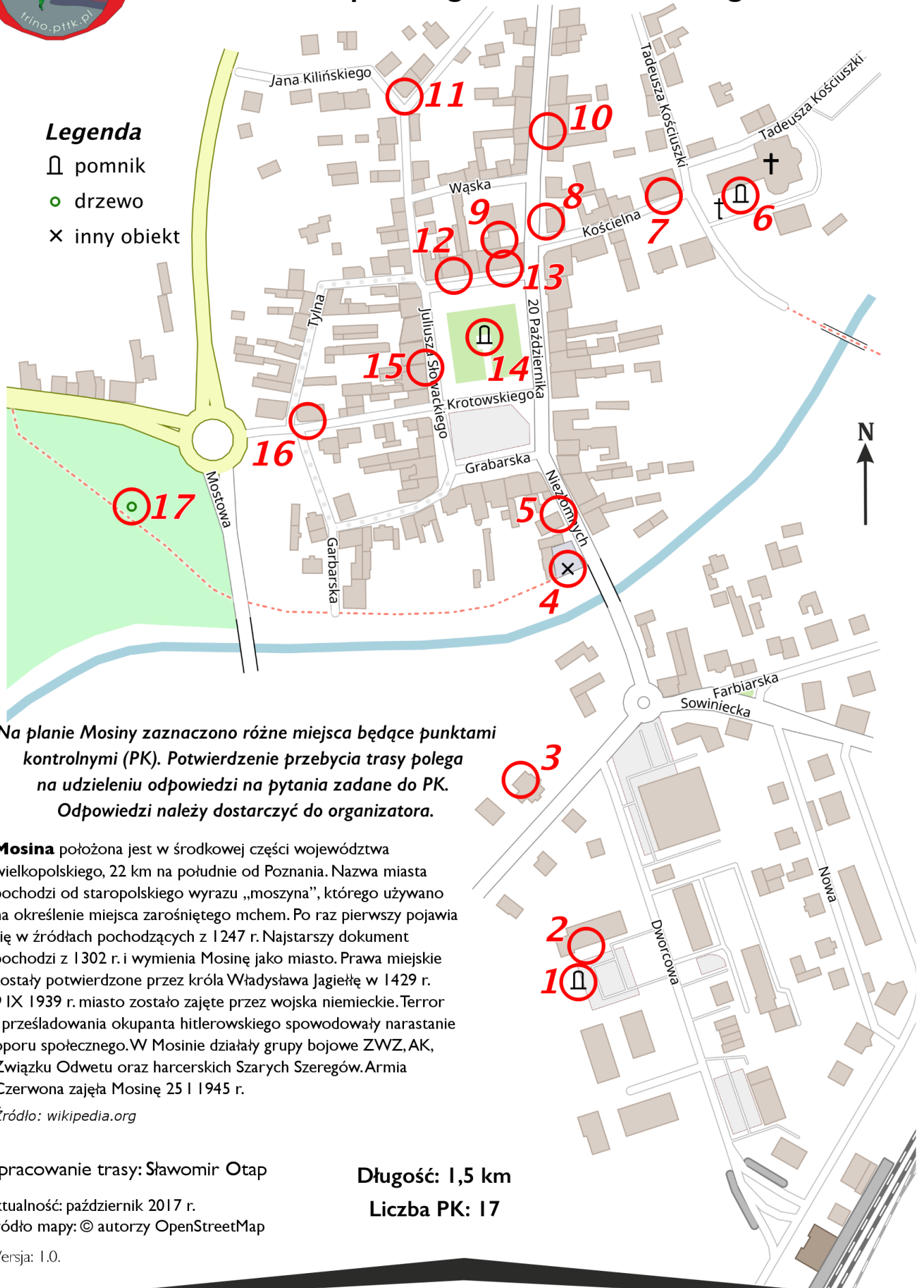
# Mosina

1/P/18

## Wrota Wielkopolskiego Parku Narodowego

### Legenda

-  pomnik
-  drzewo
-  inny obiekt



Na planie Mosiny zaznaczono różne miejsca będące punktami kontrolnymi (PK). Potwierdzenie przebycia trasy polega na udzieleniu odpowiedzi na pytania zadane do PK. Odpowiedzi należy dostarczyć do organizatora.

**Mosina** położona jest w środkowej części województwa wielkopolskiego, 22 km na południe od Poznania. Nazwa miasta pochodzi od staropolskiego wyrazu „moszyna”, którego używano na określenie miejsca zarośniętego mchem. Po raz pierwszy pojawia się w źródłach pochodzących z 1247 r. Najstarszy dokument pochodzi z 1302 r. i wymienia Mosinę jako miasto. Prawa miejskie zostały potwierdzone przez króla Władysława Jagiełłę w 1429 r. 9 IX 1939 r. miasto zostało zajęte przez wojska niemieckie. Terror i prześladowania okupanta hitlerowskiego spowodowały narastanie oporu społecznego. W Mosinie działały grupy bojowe ZWZ, AK, Związku Odwetu oraz harcerskich Szarych Szeregów. Armia Czerwona zajęła Mosinę 25 I 1945 r.

Źródło: wikipedia.org

Opracowanie trasy: Sławomir Otap

Długość: 1,5 km

Aktualność: październik 2017 r.

Liczba PK: 17

Źródło mapy: © autorzy OpenStreetMap

Wersja: 1.0.

## Turystyczno-Rekreacyjna Impreza na Orientację (1/P/18)

PK 1	<i>Pomnik Tadeusza Kościuszki.</i>
	<b>Ile tarcz herbowych z orłami spina maszty flagowe?</b>
PK 2	<i>Budynek bankowy. Tablica upamiętniająca założycielskie zebranie Banku Ludowego w Mosinie w kwietniu 1907 r.</i>
	<b>Kto był patronem zebrania?</b>
PK 3	<i>Budynek z wieżą.</i>
	<b>Ile skośnych okien posiada budynek od strony podwórza?</b>
PK 4	<i>Rzeźba „Eleganta z Mosiny”, która powstała przy znacznej pomocy rodziny Świtalskich z Sowińca.</i>
	<b>Jakie inicjały widnieją na kwiecie róży?</b>
PK 5	<i>Bożnica żydowska pobudowana około 1890 r. służyła do lat 30. XX w. Obecnie siedziba Izby Muzealnej i Galerii Miejskiej.</i>
	<b>Do kogo należał grunt, na którym postawiono bożnicę?</b>
PK 6	<i>Teren kościoła św. Mikołaja, kamień z tablicą pamięci Jana Pawła II.</i>
	<b>Ile razy na tablicy występuje cyfra „0”?</b>
PK 7	<i>Budynek szkolny z l. 1892/93 pełni swą funkcję do dziś.</i>
	<b>Ilu uczniów rozpoczęło naukę w 1893 r.?</b>
PK 8	<i>Budynek z końca XIX w. Do czasu odzyskania niepodległości przez Polskę pełnił funkcję szpitala św. Stanisława, domu dla starców i ubogich.</i>
	<b>Co mieściło się tu w okresie międzywojennym?</b>
PK 9	<i>Boczne skrzydło ratusza, tablica upamiętniająca rocznicę założenia miasta.</i>
	<b>Którą rocznicę założenia miasta upamiętniono?</b>
PK 10	<i>Budynek, w którym swą siedzibę ma Kurkowe Bractwo Strzeleckie i Rycerski Zakon św. Michała Archanioła.</i>
	<b>Jaka data widnieje na tablicy Celestatu?</b>
PK 11	<i>Naróżny budynek z okresu międzywojennego XX w.</i>
	<b>Który rok widnieje na szczycie naroża budynku?</b>
PK 12	<i>W tym budynku mieściła się najstarsza apteka w Mosinie, działająca od 1890 r.</i>
	<b>Jaką nazwę apteka nosiła w 1906 r.?</b>
PK 13	<i>Ratusz Miejski z końca XIX w., dawny hotel. Do końca I wojny światowej funkcjonował pod nazwą Hotel Silberstein.</i>
	<b>Jak nazywano budynek w okresie międzywojennym?</b>
PK 14	<i>Pomnik pamięci poległym i zamordowanym podczas II wojny światowej i Powstaniu Wielkopolskim.</i>
	<b>Ile ludzkich twarzy umieszczono na cokole pomnika?</b>
PK 15	<i>Tablica pamięci rozstrzelanych w 1939 r. przez Niemców mieszkańców Mosiny i okolic.</i>
	<b>Z ilu dużych ogniw składa się łańcuch umieszczony pod tablicą?</b>
PK 16	<i>Budynek mieszkalny.</i>
	<b>Jakie inicjały widnieją na drzwiach budynku?</b>
PK 17	<i>Dąb Karol poświęcony pamięci papieża Polaka Jana Pawła II.</i>
	<b>W którym roku został posadzony?</b>

Odpowiedzi należy przestać na e-mail: [poczta@trino.pttk.pl](mailto:poczta@trino.pttk.pl) lub za pomocą formularza.

Przesłanie odpowiedzi oznacza zgodę na umieszczenie na liście osób, które przebyły trasę TRInO.