



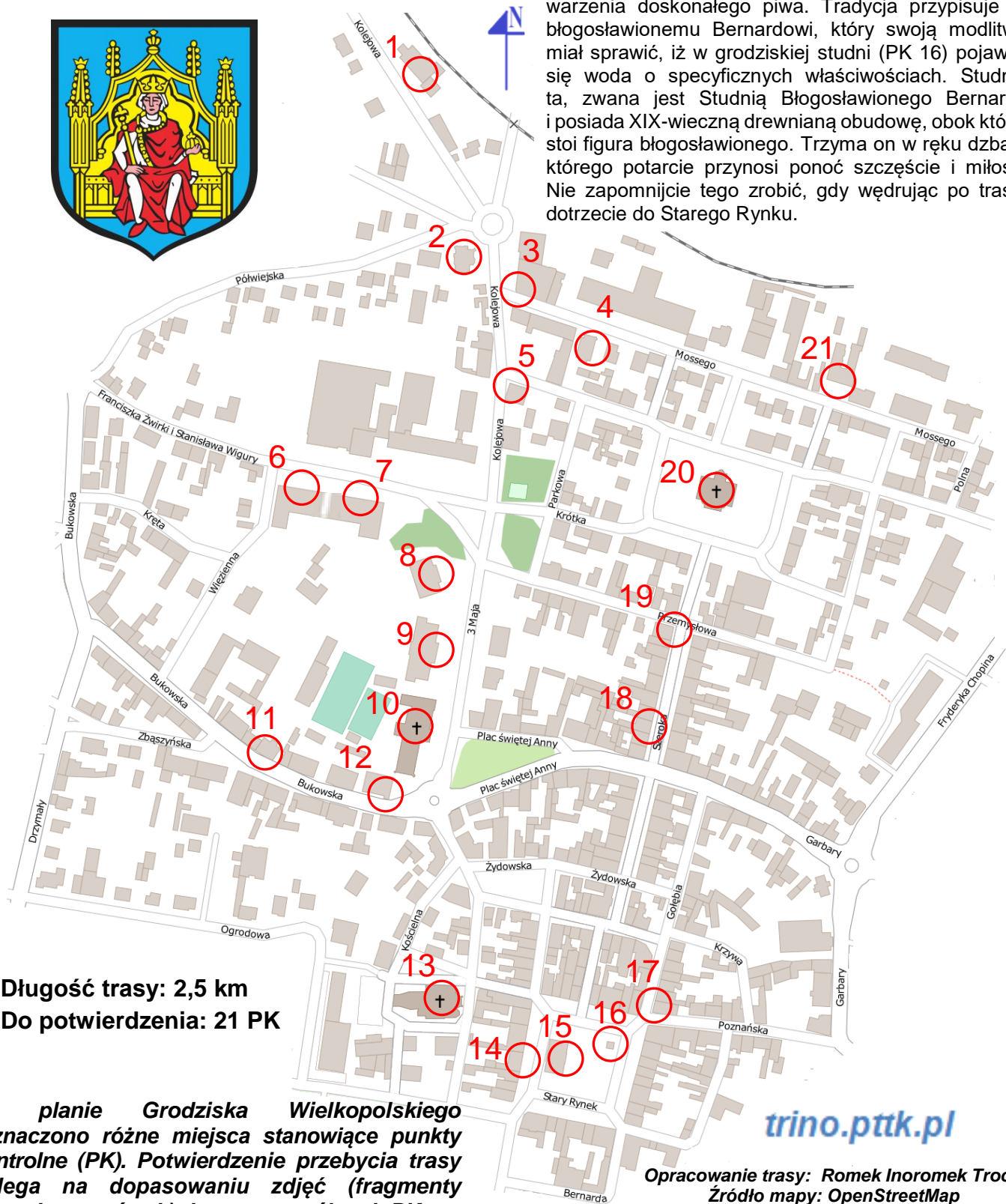
GRODZISK WIELKOPOLSKI

„To Grodzisk, to Słowak...”

2/P/19

„To Grodzisk, to Słowak, każdy tu mistrzem jest, to meta, to medal na ciebie czeka!” – to słowa pieśni, która co roku rozbrzmiewa przed startem najlepszego w Polsce półmaratonu. Ty też możesz zostać mistrzem pokonując trasę TRInO po tym powiatowym mieście, leżącym nad rzeką Letnicą na Pojezierzu Poznańskim. Nazwa miasta ma wyraźnie średniowieczny charakter. Początkowo Grodisze, Grottsiche, Grodisce, Grozisce, przez Grodzisz, Grodyscze, Grodzysko, Grodzisko, by finalnie zostać Grodziskiem. Po I wojnie światowej (1914–1918) dodano drugi człon — Wielkopolski. Dzięki rozwojowi piwowarstwa w XVI i XVII w., Grodzisk słynął z umiejętności

warzenia doskonałego piwa. Tradycja przypisuje to błogosławionemu Bernardowi, który swoją modlitwą miał sprawić, iż w grodziskiej studni (PK 16) pojawiła się woda o specyficznych właściwościach. Studnia ta, zwana jest Studnią Błogosławionego Bernarda i posiada XIX-wieczną drewnianą obudowę, obok której stoi figura błogosławionego. Trzyma on w ręku dzban, którego potarcie przynosi ponoć szczęście i miłość. Nie zapomnijcie tego zrobić, gdy wędrując po trasie dotrzecie do Starego Rynku.



Długość trasy: 2,5 km
Do potwierdzenia: 21 PK

Na planie Grodziska Wielkopolskiego zaznaczono różne miejsca stanowiące punkty kontrolne (PK). Potwierdzenie przebycia trasy polega na dopasowaniu zdjęć (fragmenty starych pocztówek) do poszczególnych PK. Odpowiedzi należy dostarczyć do organizatora.

trino.pttk.pl

Opracowanie trasy: Romek Inoromek Trocha
Źródło mapy: OpenStreetMap
Źródło informacji: www.regionwielkopolska.pl
Aktualność: czerwiec 2019 r. Wersja 1.0.


Turystyczno-Rekreacyjna Impreza na Orientację (2/P/19)



Apteka „Królowej Jadwigi“.



Dawny Dom Strzelecki, obecnie dom kultury Rondo.



Neogotycki kościół z 1905 roku.



Studnia św. Bernarda z obudową z XIX w.



Szpital doktora Rudolfa Mossego.



Neogotycki gmach starostwa powiatowego.



Budynek dworca kolejowego.



Dawniej Kościół przykasztorny (Pobernardyński).



Dawna cukiernia Augusta Jaegera.



„Villa Rubensohn“



Dawna Szkoła Miejska.



Dawne gimnazjum, obecnie liceum.



Kamienica z XVIII w.



Dom mieszkalny z XIX w.




Eklektyczny Pałacyk Andrzejewskich.



Kamienica z XIX w.



Kościół św. Jadwigi z XVII w.



Poczta.



Budynek Urzędu Miejskiego z początku XIX w.

Odpowiedzi należy przestać na e-mail:
poczta@trino.pttk.pl lub za pomocą formularza.

Przesłanie odpowiedzi oznacza zgodę na umieszczenie
na liście osób, które przebyły TRInO.

Źródło zdjęć: www.fotopolska.eu



Neobarokowy budynek Sądu Rejonowego.



Budynek założonej w 1900 r.
Komunalnej Kasy Oszczędności.