



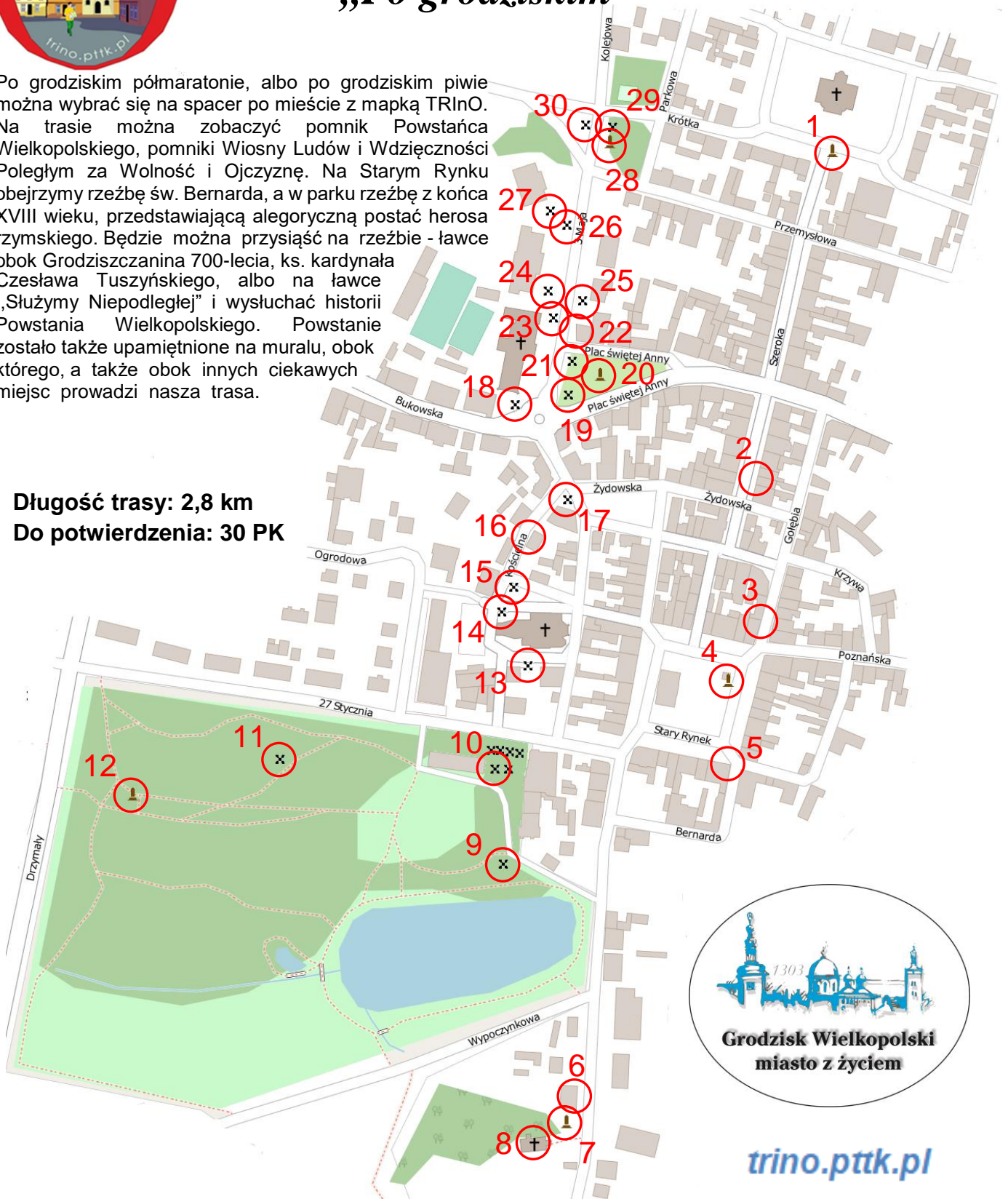
# GRODZISK WIELKOPOLSKI

3/P/19

## „Po grodziskim“

Po grodziskim półmaratonie, albo po grodziskim piwie można wybrać się na spacer po mieście z mapką TRInO. Na trasie można zobaczyć pomnik Powstańca Wielkopolskiego, pomniki Wiosny Ludów i Wdzięczności Poległym za Wolność i Ojczyznę. Na Starym Rynku obejrzymy rzeźbę św. Bernarda, a w parku rzeźbę z końca XVIII wieku, przedstawiającą alegoryczną postać herosa rzymskiego. Będzie można przysiąc na rzeźbie - ławce obok Grodziszczanina 700-lecia, ks. kardynała Czesława Tuszyńskiego, albo na ławce „Służymy Niepodległej” i wysłuchać historii Powstania Wielkopolskiego. Powstanie zostało także upamiętnione na muralu, obok którego, a także obok innych ciekawych miejsc prowadzi nasza trasa.

**Długość trasy: 2,8 km**  
**Do potwierdzenia: 30 PK**

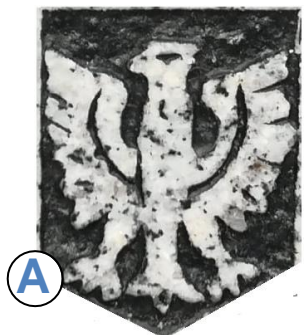


[trino.pttk.pl](http://trino.pttk.pl)


**Na planie Grodziska Wielkopolskiego zaznaczono różne miejsca stanowiące punkty kontrolne (PK). Potwierdzenie przebycia trasy polega na dopasowaniu zdjęć do poszczególnych PK. Odpowiedzi należy dostarczyć do organizatora.**

Opracowanie trasy: Paula Szajderska  
Magdalena Szajderska, Norbert Marcinowski,  
Romek Inoromek Trocha  
Źródło mapy: OpenStreetMap  
Aktualność: czerwiec 2019 r. Wersja 1.0.

## Turystyczno-Rekreacyjna Impreza na Orientację (3/P/19)



A



B



C



D



E




F



G



J



K



L



Li



H



I



O



P



R



Rz



Ł



M




N



Q



S



T



Z




U



V



Ż



X



Y



Si

Odpowiedzi należy przesłać na e-mail: [poczta@trino.pttk.pl](mailto:poczta@trino.pttk.pl) lub za pomocą formularza.

Zgodnie z Rozporządzeniem Parlamentu Europejskiego i Rady (UE) 2016/679 z dnia 27 kwietnia 2016 r. w sprawie ochrony osób fizycznych w związku z przetwarzaniem danych osobowych i w sprawie swobodnego przepływu takich danych oraz uchylenia dyrektywy 95/46 (ogólne rozporządzenie o ochronie danych, tzw. RODO), przesyłający wyraża zgodę na publikację na liście osób, które przebyły trasę TRInO na stronie internetowej <http://trino.pttk.pl/>.