



Szamotuły

Dworcową na Rynek

5/P/17

Wg legendy nazwa Szamotuły pochodzi od rzeki Samy, która tuła (Samatuła-Szamotuły) się przez równiny, płynąc do ujścia Warty. Na obszarze, gdzie leżą Szamotuły rzeka zakręca kilka razy omijając suche bagienne kępy. Najstarsze ślady osady sięgają XI w., a najstarsza wzmianka o miejscowości pochodzi z 1231 roku. Na południe od osady rodu Szamotulskich powstaje nowa osada, która przed 1257 rokiem od Przemysła I uzyskała prawo odbywania targów. Miasto zostało rozlokowane na suchych kępach otoczonych wodami i moczarami. Wpłynęło to na współczesny - wrzeciniowaty - układ centralnej części miasta.





Dostęp do trzech głównych ulic prowadzących na rynek - to jest Poznańskiej, Wronieckiej i Klasztornej (obecnie Dworcowej) prowadził przez groble. Po powstaniu nowej osady, starą zaczęto nazywać Starymi Szamotułami. Prawdopodobnie ta osada, w 1383 roku uległa zniszczeniu. Starej osadzie nie przywrócono dawnej świetności, a na początku XIX w. ostatecznie zniknęła z map. Na przełomie XVI i XVII w. Szamotuły osiągnęły szczyt gospodarczego rozwoju. W 1848 r. oddano do użytku linię kolejową Poznań-Szczecin, co ponownie przyczyniło się do rozkwitu miasta. Przełom XIX i XX w. to okres uprzemysłowienia miasta. Szamotulanie aktywnie uczestniczyli w powstaniu wielkopolskim. Dwudziestolecie międzywojenne to okres kulturalnego rozkwitu Szamotul. w latach 1939-1941 polska ludność została niemal całkowicie wysiedlona z miejscowości w ramach tworzenia przez Niemców Kraju Warty. W zamian po wojnie wysiedlono Niemców w ramach akcji Heim ins Reich. W 1946 r. liczba ludności wynosiła 8800, a obecnie około 20 000.

źródło: <https://pl.wikipedia.org/>

Dł. trasy: ok. 1 km
Liczba PK: 21

Aktualność mapy:
grudzień 2017
Wersja 1.0

Legenda:

-  budynek
-  pomnik, kamień
-  tablica
-  inny obiekt

Na mapie Szamotuł zaznaczono różne miejsca i obiekty, będące punktami kontrolnymi (PK). Należy odpowiedzieć na zadane pytania, a odpowiedzi dostarczyć do organizatora.

Opracowanie trasy: Sławomir Otap
Opracowanie graficzne: Wojciech Drozda

Źródło mapy:
© autorzy OpenStreetMap

Turystyczno-Rekreacyjna Impreza na Orientację (5/P/17)

1	<i>Linia kolejowa Poznań – Szczecin oddana do użytku w 1848 r. Dworzec kolejowy. Przed budynkiem tabliczka z planem dworca i informacjami dla niewidomych.</i>
	Ile razy na tabliczce występuje znak roweru?
2	<i>Zabytkowa wieża ciśnień. Obok znajdują się tablice szlaków rowerowych.</i>
	Ile kilometrów liczy niebieski szlak rowerowy?
3	<i>Budynek „SzOK-u” - Szamotulskiego Ośrodka Kultury.</i>
	Ile kamiennych kul zdobi placyk przed budynkiem?
4	<i>Od 1910 roku do początku XXI wieku znajdowała się tu olejarnia, która działa dalej w innym miejscu jako ADM Wielkopolskie Zakłady Tłuszczowe. Na tym miejscu powstał market i osiedle mieszkaniowe. Przed sklepem kamień pamiątkowy z tablicą poświęconą strajkom robotniczym.</i>
	W jakich latach odbyły się strajki?
5	<i>Fontanna w Parku im. Tadeusza Kościuszki.</i>
	Ile wazonów zdobi ścianę fontanny?
6	<i>Rzeźby z pleneru rzeźbiarskiego organizowanego od 2011 r. jako kontynuacja plenerów z lat 70.</i>
	Kto jest autorem kontrabasisty z 2012r.?
7	<i>Tablica poświęcona przywróceniu ulicy dawnej nazwy „3 Maja”.</i>
	Jakie ugrupowanie polityczne ufundowało tablicę?
8	<i>Tablica poświęcona alei platanów, które w hołdzie Janowi Pawłowi II posadziła młodzież szamotulska.</i>
	Ile posadzono drzew?
9	<i>Budynek Urzędu Miasta i Gminy.</i>
	Którą rocznicę nadania praw miejskich Szamotułom upamiętniono tablicą pamiątkową?
10	<i>Budynek Starostwa Powiatowego.</i>
	Jaki rok widnieje na chorągiewce na dachu budynku?
11	<i>Mur z mozaikami przedstawiającymi herby miast.</i>
	Ile miast uhonorowano w ten sposób?
12	<i>Dzwonnica kościoła św. Krzyża.</i>
	W którą rocznicę konsekracji kościoła Parafia ufundowała dzwon „Miłosierdzie Boże”?
13	<i>Miejsce pamięci narodowej. Tu 13.XII. 1939 r. hitlerowcy rozstrzelali 10 Polaków.</i>
	Czemu cześć?
14	<i>Barokowy kościół pw. św. Krzyża z klasztorem przebudowanym z dawnego zamku Szamotulskich z końca XIV wieku.</i>
	Jaka data widnieje nad wejściem do kościoła?
15	<i>Pomnik Wacława z Szamotuł, ufundowany w 575 rocznicę śmierci nadwornego kompozytora króla Zygmunta Augusta.</i>
	Gdzie wprowadził muzykę polską Wacław z Szamotuł?
16	<i>Pomnik „Powstańcom Wielkopolskim” ufundowany w 60. rocznicę walk o niepodległość narodową.</i>
	W jakich latach stał w tym miejscu pomnik Powstańca Wielkopolskiego zniszczony przez hitlerowców?
17	<i>Skwer Maksymiliana Ciężkiego z rzeźbami z pleneru poświęconego bajkom. Pomnik współtwórcy sukcesu złamania szyfrów Enigmy.</i>
	Ile pojedynczych liter wkomponowano w pomnik?
18	<i>Pomnik „W Hołdzie Inwalidom Wojennym”.</i>
	W którym roku ZIW RP ufundował tablicę?
19	<i>Budynek Poczty z przełomu XIX / XX w.</i>
	Ile orłów znajduje się na ścianie frontowej budynku?
20	<i>Kino „Halszka” po okresie świetności w latach 60.70.80. ubiegłego wieku i późniejszego powolnego zamierania, po remoncie i wymianie sprzętu w latach 2012-2013 znów tętni życiem.</i>
	Jakie inicjały i data widnieją na kłapsie?
21	<i>Dom, w którym urodził się i mieszkał szamotulski regionalista Tadeusz Bąk.</i>
	W jakich to było latach?

Odpowiedzi należy przesłać na e-mail: poczta@trino.pttk.pl, lub za pomocą formularza ze strony trino.pttk.pl
Przesłanie odpowiedzi oznacza wyrażenie zgody na publikację na liście osób, które przebyły TRInO