



# Nad Wełną między rynkami

5/P/24

Skala mapy głównej  
ok. 1 : 65.000  
Liczba PK: 14  
Długość trasy: ok. 45 km



A



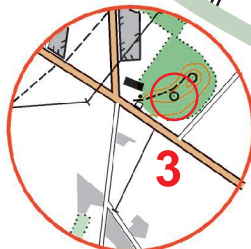
Z1



Z2



B




C



Z3



Z5



Z6



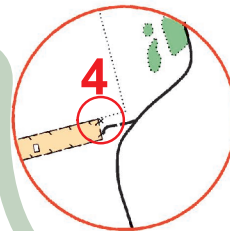
Z7

W HOŁDZIE  
POLEGŁYM I POMORDOWANYM  
W CZASIE II WOJNY ŚWIATOWEJ  
MIESZKAŃCOM RĄBCZYNA

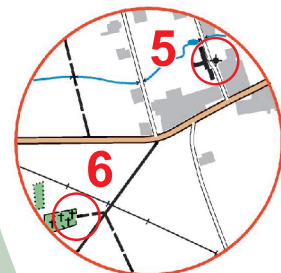
Z8



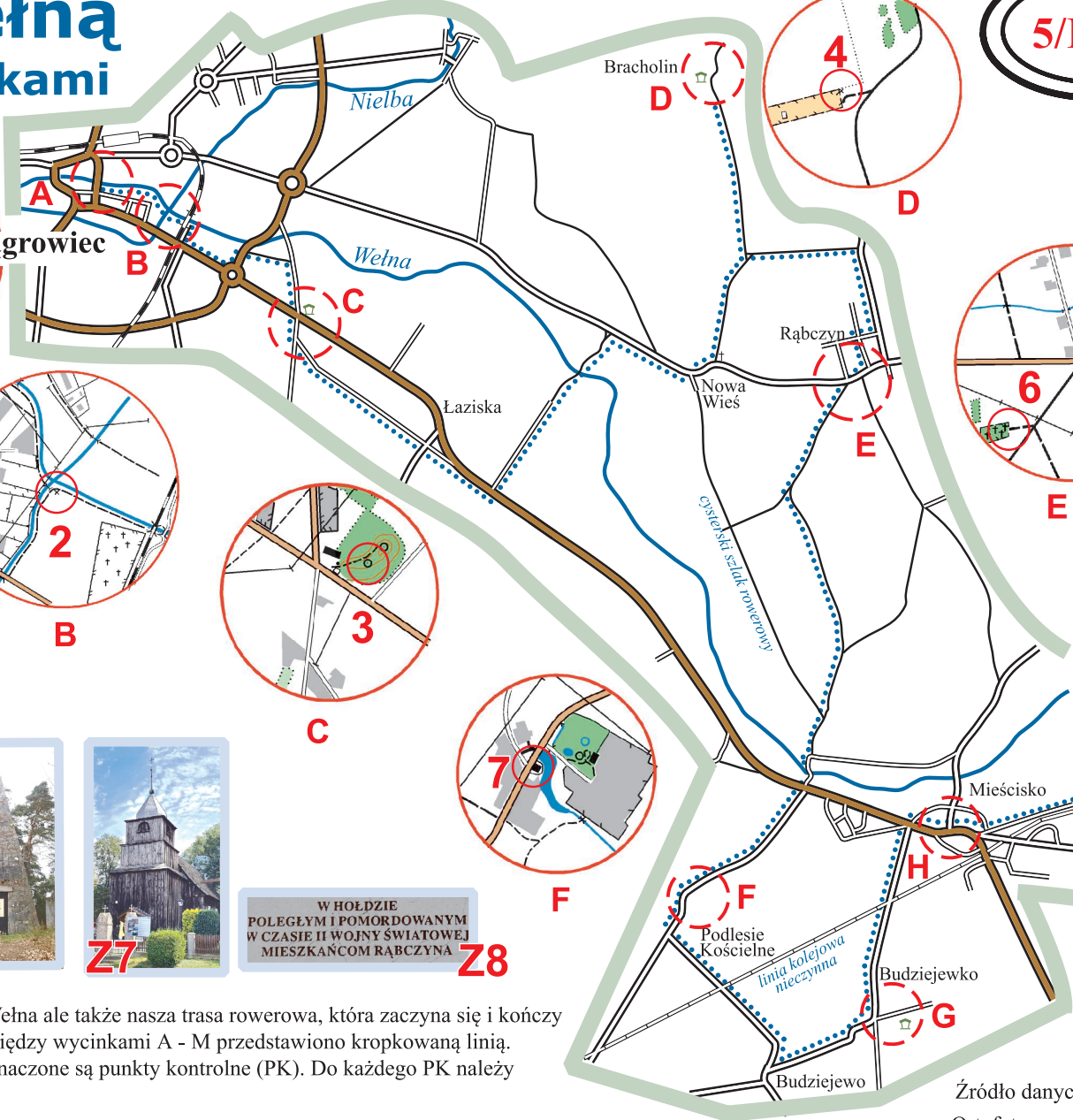
F



D



E



Janowiec Wielkopolski i Wągrowiec łączy nie tylko rzeka Wełna ale także nasza trasa rowerowa, która zaczyna się i kończy na rynkach obu tych miast. Sugerowaną trasę przejazdu pomiędzy wycinkami A - M przedstawiono kropkowaną linią. Wszystkie wycinki mają swoje powiększenia na których zaznaczone są punkty kontrolne (PK). Do każdego PK należy dopasować jedno zdjęcie (np. 1 - Z5, 2 - Z8, itd.).

Koncepcja trasy: Jerzy Szociński PInO 96

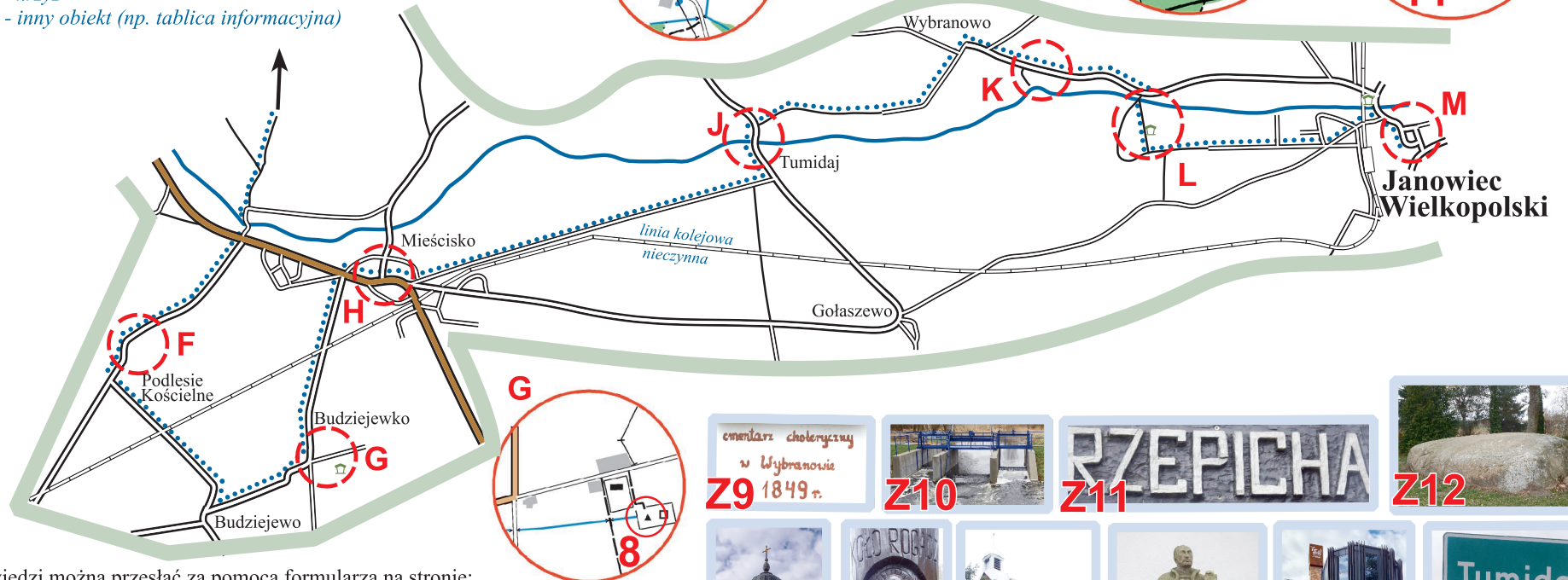
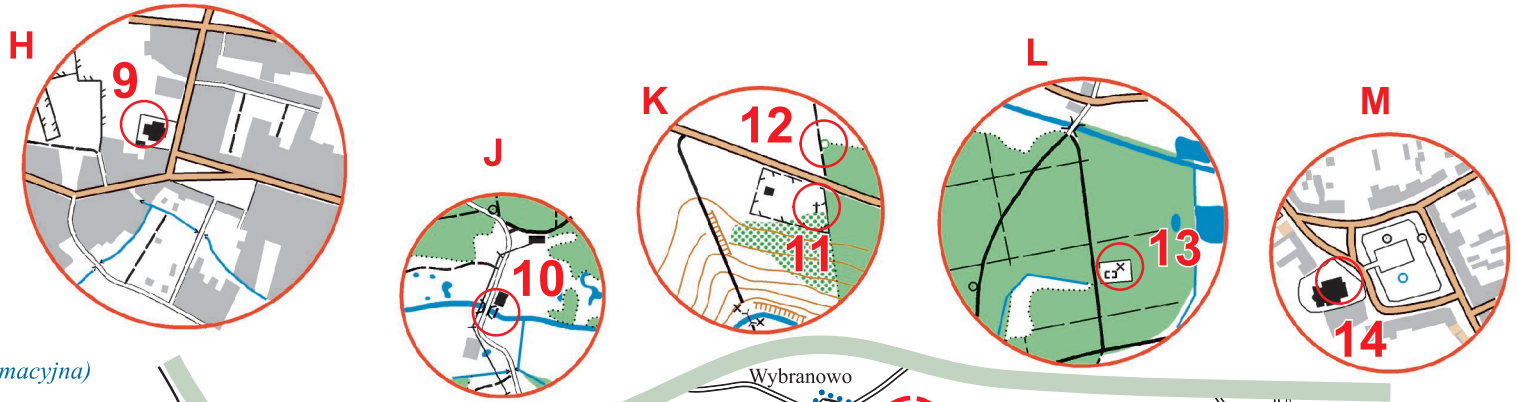
Opracowanie i koncepcja mapy: Waldemar Fijor PInO 210

Źródło danych mapowych:  
Ortofotomapa, Google Earth,  
OpenStreetMap, Geoportal



# Turystyczno-Rekreacyjna Impreza na Orientację ( 5/P/24 )

- ▣ - wiata turystyczna
- ⊙ - pomnik
- † - krzyż
- × - inny obiekt (np. tablica informacyjna)



Odpowiedzi można przesłać za pomocą formularza na stronie:  
<https://trino.pttk.pl/karta-startowa>

Zgodnie z rozporządzeniem Parlamentu Europejskiego i Rady (UE) 2016/679 z dnia 27.04.2016 r. w sprawie ochrony osób fizycznych w związku z przetwarzaniem danych osobowych i w sprawie swobodnego przepływu takich danych oraz uchylenia dyrektywy 95/46/WE ( tzw. RODO), przesyłając wyraża zgodę na publikację na liście osób, które przebyły trasę TRInO, na stronie internetowej [trino.pttk.pl](https://trino.pttk.pl)

