







# Szamotuły

## Z Rynku na Zamek

6/P/17

### Legenda:

-  budynek
-  pomnik, głaz
-  tablica
-  inny obiekt

**Dł. trasy: ok. 2 km**  
**Liczba PK: 23**

Założenie zamkowe w Szamotułach obejmuje odbudowany zamek wraz z Basztą Halszki i budynkami pomocniczymi położonymi w zabytkowym parku. Zachowały się także fundamenty gotyckich baszt z pocz. XVI w. Pierwszy zamek został wybudowany w 2 połowie XIV wieku przez kasztelana nakielskiego Sędziwoja Świdwę i położony w południowej części miasta. Zamek ten został w 1675 rozebrany a na jego miejscu zbudowano kościół i klasztor. Przedstawiciel innej gałęzi rodu Szamotulskich, Dobrogost Świdwa-Szamotulski, zdecydował się wystawić swój zamek w północnej części miasta, w stylu gotyckim. W 1511 r. właścicielem zamku po ślubie z Katarzyną Szamotulską stał się Łukasz II Górka. W 1518 r. zamek został przebudowany w stylu renesansowym, a wieża zwana Basztą Halszki została przebudowana na cele mieszkalne. Kolejna modernizacja miała miejsce w 1552 r., kiedy właścicielem zamku został późniejszy wojewoda, Łukasz III Górka. Po śmierci wojewody zamek przechodził w ręce rodzin szlacheckich i stopniowo podupadał. W 1869 zrealizowano kapitalny remont, podczas którego usunięto część oryginalnych elementów. Rekonstrukcję w historycznym kształcie i z wykorzystaniem zachowanych gotyckich fragmentów przeprowadzono w latach 1976-1990 na podstawie szczegółowych badań. Budynek stał się siedzibą muzeum, w którym prezentuje się zabytkowe wnętrza, regionalne zbiory archeologiczne i etnograficzne oraz historię rodu Górków.

<https://pl.wikipedia.org/>

**Na mapie Szamotuł zaznaczono różne miejsca i obiekty, będące punktami kontrolnymi (PK). Należy odpowiedzieć na zadane pytania, a odpowiedzi dostarczyć do organizatora.**

Opracowanie trasy: Sławomir Otap  
Opracowanie graficzne: Wojciech Drozda

Aktualność mapy:  
grudzień 2017  
Wersja 1.0



Źródło mapy:  
© autorzy OpenStreetMap

## Turystyczno-Rekreacyjna Impreza na Orientację (6/P/17)

1	<i>Budynek Szkoły Podstawowej nr 2 stoi na gruncie, na którym od 1445r. wznosiła się szkoła parafialna.</i>
	<b>Co działo się w szkole w latach 1906-1907?</b>
2	<i>Reklama założonej w 1886 r. firmy mistrza szklarskiego K. Mizgalskiego.</i>
	<b>Jaka data widnieje na budynku pod inicjałami K.M.?</b>
3	<i>Naróżny budynek.</i>
	<b>Jaka data widnieje na szczycie budynku od ulicy Kościelnej?</b>
4	<i>Kolegiata Szamotulska powstała w 1424 r. pw Matki Boskiej Pocieszenia i św. Stanisława Biskupa Męczennika. Krzyż misyjny z tabliczkami pamiątkowymi misji.</i>
	<b>Jaka najstarsza data widnieje na tabliczkach?</b>
5	<i>Grota z figurą NMP powstała z okazji spotkania Rodziny Radia Maryja Kolegiaty Szamotulskiej.</i>
	<b>Jaka data widnieje na tablicy?</b>
6	<i>Wejście do Basilica Minor.</i>
	<b>Jaki znak przedstawia mozaika przed wejściem?</b>
7	<i>Kamień z tablicą na której umieszczono słowa Jana Pawła II.</i>
	<b>Kiedy i gdzie Ojciec Święty wypowiedział te słowa?</b>
8	<i>Budynek w którym mieści się firma działająca od 1977 r.</i>
	<b>Jaka data widnieje na budynku?</b>
9	<i>Naróżna kamienica.</i>
	<b>Jaka data widnieje na szczycie budynku?</b>
10	<i>Miejsce rekreacji w Parku Zamkowym.</i>
	<b>Na ilu szachownicach można tu pograć?</b>
11	<i>Staw w Parku Zamkowym.</i>
	<b>Z ilu dysz tryska woda z fontanny?</b>
12	<i>Budynek Domu Rzemiosła.</i>
	<b>Które rocznice powstania Cechu Rzemiosł Różnych w Szamotułach uhonorowano pamiątkowymi tablicami?</b>
13	<i>Plac Henryka Sienkiewicza.</i>
	<b>Do czego służy obiekt w kształcie wieży?</b>
14	<i>Gmach starej Poczty Konnej z XIX wieku.</i>
	<b>Ile wieżyczek zdobi ścianę frontową kamienicy?</b>
15	<i>Studnia-poidelko w kształcie wieży ciśnień.</i>
	<b>Którą rocznicę wodociągów w Szamotułach upamiętnia?</b>
16	<i>Budynek Ośrodka Pomocy Społecznej w Szamotułach.</i>
	<b>Na ilu poziomach znajdują się okna od strony ul. Szczuczyńskiej?</b>
17	<i>Chata Alchemika. Informacja turystyczna.</i>
	<b>Co zdobi szczyt dachu budynku?</b>
18	<i>Muzeum Archeologii Gazociągu Tranzytowego Jamał-Europa.</i>
	<b>Czyj cytat został umieszczony na tablicy pamięci archeologów-badaczy polskiego odcinka tranzytowego?</b>
19	<i>Lapidarium.</i>
	<b>Jaka data widnieje na kamieniu przy napisie Eichelbaum?</b>
20	<i>Drzewa zasadzone 25.06.1999 podczas Dni Europy.</i>
	<b>Ilu burmistrzów miast posadziło te drzewka?</b>
21	<i>Wejście do zamku od strony parku.</i>
	<b>Ile stopni prowadzi do budynku?</b>
22	<i>Baszta Halszki, ceglana wieża wzniesiona w XV w. Najstarszy i najlepiej zachowany obiekt dawnego założenia zamkowego.</i>
	<b>Ile lamp umieszczonych poziomo oświetla wieżę?</b>
23	<i>Zamek Górków.</i>
	<b>Ile kandelabrow oświetla wejście do budynku?</b>

Odpowiedzi należy przesłać na e-mail: [poczta@trino.pttk.pl](mailto:poczta@trino.pttk.pl), lub za pomocą formularza ze strony [trino.pttk.pl](http://trino.pttk.pl)  
Przesłanie odpowiedzi oznacza wyrażenie zgody na publikację na liście osób, które przebyły TRInO