

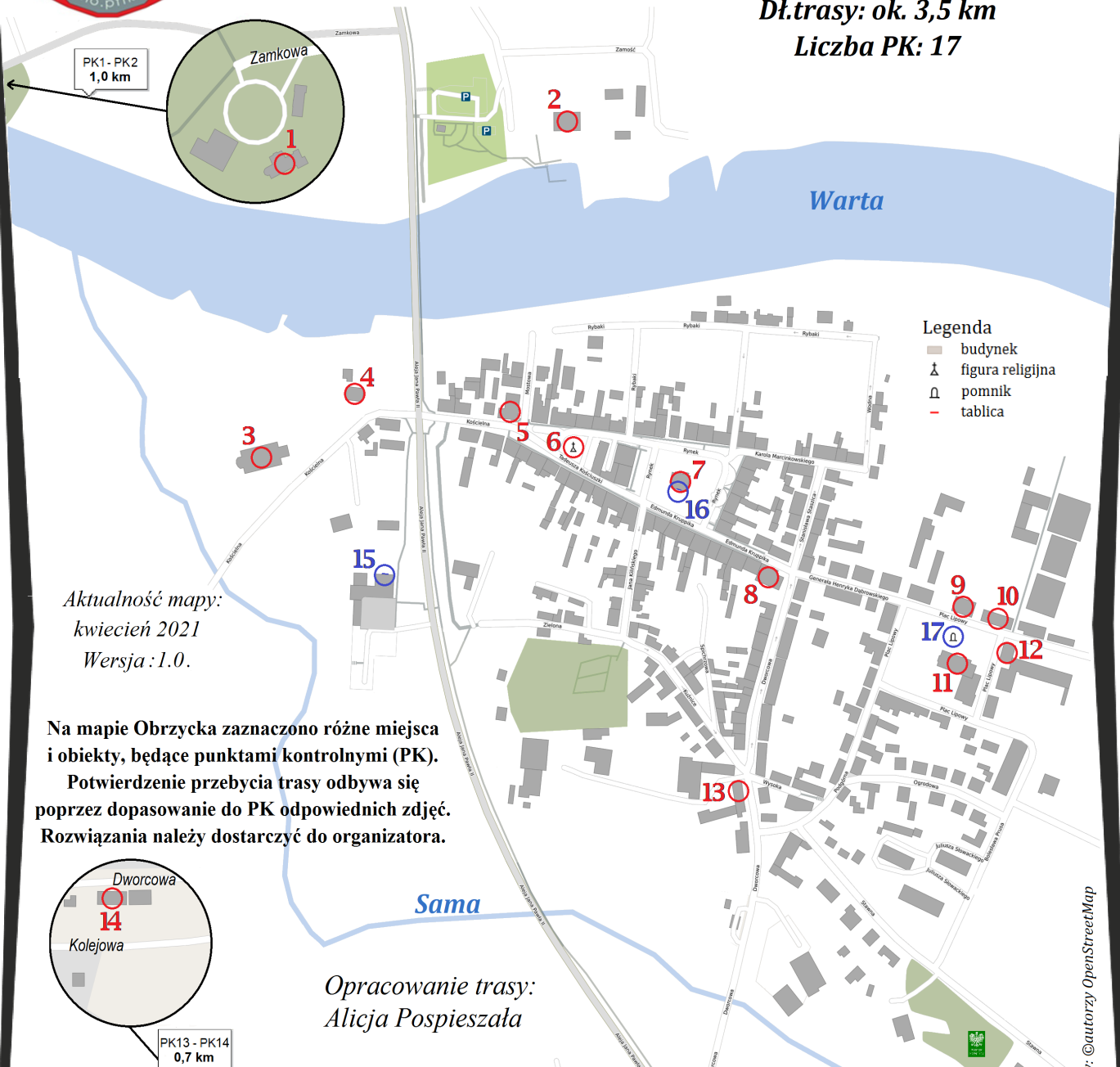


Obrzycko

Miasto przy ujściu Samy

9/P/21

Dł. trasy: ok. 3,5 km
Liczba PK: 17



Aktualność mapy:
kwiecień 2021
Wersja : 1.0.


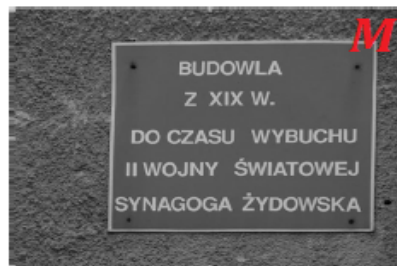


Na mapie Obrzycka zaznaczono różne miejsca i obiekty, będące punktami kontrolnymi (PK).
Potwierdzenie przebiecia trasy odbywa się poprzez dopasowanie do PK odpowiednich zdjęć.
Rozwiązania należy dostarczyć do organizatora.

Opracowanie trasy:
Alicja Pospieszala

Obrzycko – miasto u ujścia Samy do Warty, na skraju Puszczy Noteckiej. Po raz pierwszy wymienione w dokumentach w 1238 r. W XIII wieku było siedzibą kasztelana i miał stałą załogę wojskową. W 1253 r. było krótko własnością zakonu rycerskiego joanitów z Poznania. Data przyznania praw miejskich nie jest znana. Po raz pierwszy Obrzycko wymienione zostało jako miasto w 1458 r., kiedy wystąpiło rycerzy na wyprawę malborską przeciw Krzyżakom. W XVI w. nastąpił upadek miasta, a wraz z nim utrata praw miejskich. Miejscowość otrzymała je ponownie w 1638 r. od króla Władysława IV, dzięki staraniom właściciela Krzysztofa Radziwiłła, wtedy również otrzymało herb przedstawiający na czerwonym polu złoty róg jeleni z trzema trąbami myśliwskimi po bokach. W XVII napłynęło tutaj wielu rzemieślników cudzoziemców - dzięki lokalacji miasta na prawie magdeburskim - rozwinęła się produkcja sukna. Cudzoziemcy, którzy przybyli do miasta byli wyznania ewangelickiego, już w 1649 roku wybudowali zbór (odbudowany po pożarze w 1739, rozebrany ze względu na zły stan techniczny w latach 1909-12 postawiono nowy). W 1714 roku rozpoczęto budowę kościoła katolickiego p.w. św. Piotra i Pawła (na miejscu drewnianej świątyni). W 1906 r. kościół katolicki został rozbudowany. W 1843 roku Żydzi na miejscu drewnianej synagogi pobudowali nową murowaną. W centrum miasta stoi ceglany, nietynkowany ratusz w stylu barokowym z połowy XVII wieku.

Źródło tekstu oraz fotografii: Powiat szamotulski na dawnej pocztówce (1897-1945)
[autor tekstów Monika Romanowska-Pietrzak]

Turystyczno-rekreacyjna impreza na orientację 9/P/21



UWAGA!!!
 będąc na rynku skieruj swój wzrok
 na południową ścianę Ratusza.
 Mieści się tu marmurowe
 renesansowe obramienie okna
 przywieszzone z Portugalii.
 Dziś wewnątrz obramienia znajduje
 się witraż z herbem Obrzycka.

Odpowiedzi należy przelać na e-mail: poczta@trino.pttk.pl lub za pomocą formularza.

Zgodnie z Rozporządzeniem Parlamentu Europejskiego i Rady (UE) 2016/679 z dnia 27 kwietnia 2016 r. w sprawie ochrony osób fizycznych w związku z przetwarzaniem danych osobowych i w sprawie swobodnego przepływu takich danych oraz uchylenia dyrektywy 95/46/WE (ogólne rozporządzenie o ochronie danych, tzw. RODO), przesyłający wyraża zgodę na publikację na liście osób, które przebyły trasę TRInO.