



# Bielsko-Biała

1/S/20

## Kolebka średniowiecznego Bielska

Rynek jest głównym placem Starego Miasta, położonym w centralnej części tzw. Wzgórza Miejskiego, na którym rozlokowało się średniowieczne miasto Bielsko. Rynek to prostokątny, pochylony ku wschodowi plac o wymiarach 82x43 m. Z narożników wychodzą po dwie ulice, w kierunku równoleżnikowym i południkowym. Jego kształt nie zmienił się od czasów lokacji miasta w XII w.

Przy Ryнку znajduje się zespół barokowo-klasycystycznych kamienic pochodzących z XVII-XVIII w. Stoją one na wąskich, prostokątnych działkach siedliskowych. Kamienice to murowane budynki jedno- lub dwupiętrowe, zazwyczaj trójosiowe, z przelotowymi sieniami i świetlikami i klepkowymi drzwiami. Do czasów pożarów z 1808 i 1836 r. wszystkie posiadały podcienia, obecnie występują one tylko w pierzei zachodniej (w pozostałych kamienicach zostały zamurowane). Kilka kamienic pochodzi z przełomu XIX i XX w. Są one dwu- lub nawet trzypiętrowe, wyraźnie kontrastując z resztą zabudowy.

W pierzei zachodniej pod nr 1 znajduje się dawny dom cechowy sukienników bielskich, a pod nr 2 i 3 dwie kamienice z II poł. XVIII w. ze skromnymi barokowymi dekoracjami na fasadach, pod nr 4 i 5 dwupiętrowe kamienice z lat 90. XX wieku należące niegdyś do H. Hofmanna i J. Grosmanna, a pod nr 7 - XVII-wieczny budynek stanowiący do 1819 r. ratusz, a następnie do 1855 r. urząd celny.

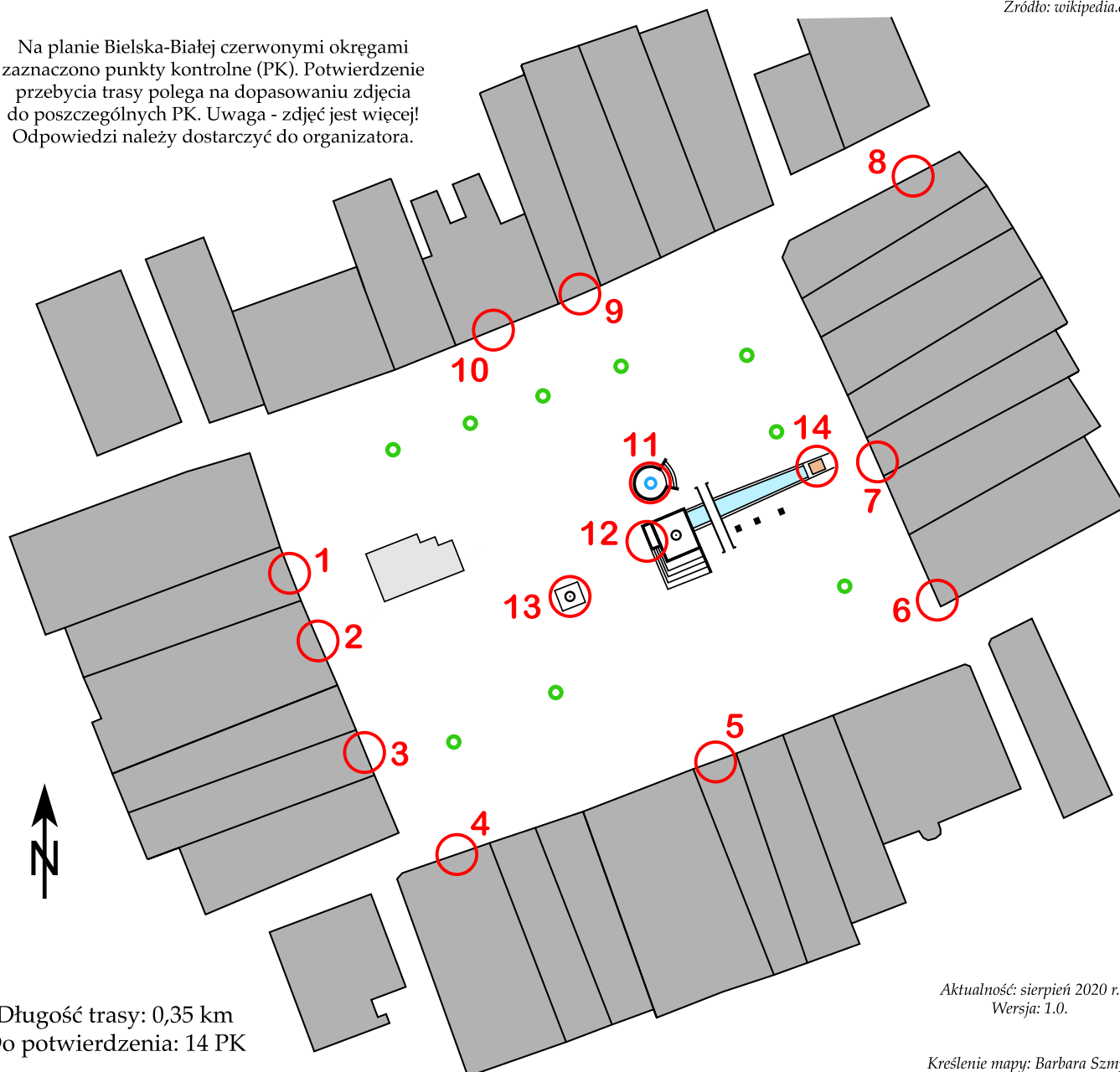
W pierzei północnej pod nr 8 wznosi się dwupiętrowa klasycystyczna kamienica z ok. 1810 r. wybudowana przez Juliusza Rotha. Kamienica nr 9 ma szeroką bramę wjazdową i dziedziniec; została zbudowana w 1819 r. jako nowy ratusz pełniący swą funkcję do 1849 r. Sąsiednia XVIII-wieczna kamienica nr 10 w latach 1850-1903 mieściła starostwo powiatowe, a następnie komendę policji miejskiej, będąc jednocześnie w latach 1912-1941 siedzibą Muzeum Miejskiego. Pod nr 11-12 znajduje się najwyższa na Ryńku, czteropiętrowa kamienica z 1912 r. nazywana w początkach XX w. "Pilsner-Hof" od nazwy restauracji znajdującej się na parterze. Rynek 13 to barokowa kamienica, w której w XIX w. mieściła się apteka "Pod Czarnym Orłem". Pod nr 15 znajduje się dwupiętrowa kamienica od 1865 do 2016 r. mieszcząca najstarszą bielską aptekę Pod Jeleniem, założoną w 1775 r. chlubiącą się neorenesansowym, drewnianym wyposażeniem wewnątrz oraz wystawą starych przyrządów aptecznych.

W pierzei wschodniej wyróżnia się narożna kamienica pod nr 17 z 1912 r. z neobarokowo-modernistyczną dekoracją elewacji. Dalej wśród typowych barokowo-klasycystycznych kamienic znajdują się m.in. obiekty związane z funkcjonowaniem od XVIII w. poczty - nr 22 (do 1873 r.) i nr 24 (w latach 1886-1898).

Pierzeje południową w całości tworzą barokowo-klasycystyczne kamienice z XVII i XVIII w. Pod nr 32 przed 1873 r. mieścił się hotel "Pod Żółtym Lwem".

Źródło: wikipedia.org

Na planie Bielska-Białej czerwonymi okręgami zaznaczono punkty kontrolne (PK). Potwierdzenie przebycia trasy polega na dopasowaniu zdjęcia do poszczególnych PK. Uwaga - zdjęć jest więcej! Odpowiedzi należy dostarczyć do organizatora.



Długość trasy: 0,35 km  
Do potwierdzenia: 14 PK

Aktualność: sierpień 2020 r.  
Wersja: 1.0.

Kreślenie mapy: Barbara Szymt  
Opracowanie trasy, zdjęcia:  
Barbara Szymt & Dariusz Walczyna

## Turystyczno-Rekreacyjna Impreza na Orientację (1/S/20)




A



B




C



D



E



F




G



H



I



J



K




L



M



N



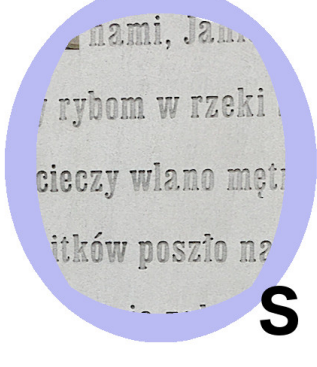
O



P



R



S

Odpowiedzi należy przestać na e-mail: [poczta@trino.pttk.pl](mailto:poczta@trino.pttk.pl)  
lub za pomocą formularza.

Zgodnie z Rozporządzeniem Parlamentu Europejskiego i Rady (UE) 2016/679 z dnia 27 kwietnia 2016 r. w sprawie ochrony osób fizycznych w związku z przetwarzaniem danych osobowych i w sprawie swobodnego przepływu takich danych oraz uchylenia dyrektywy 95/46/WE (ogólne rozporządzenie o ochronie danych, tzw. RODO), przesyłający wyraża zgodę na publikację na liście osób, które przebyły trasę TRInO na stronie internetowej <http://trino.pttk.pl/>.