



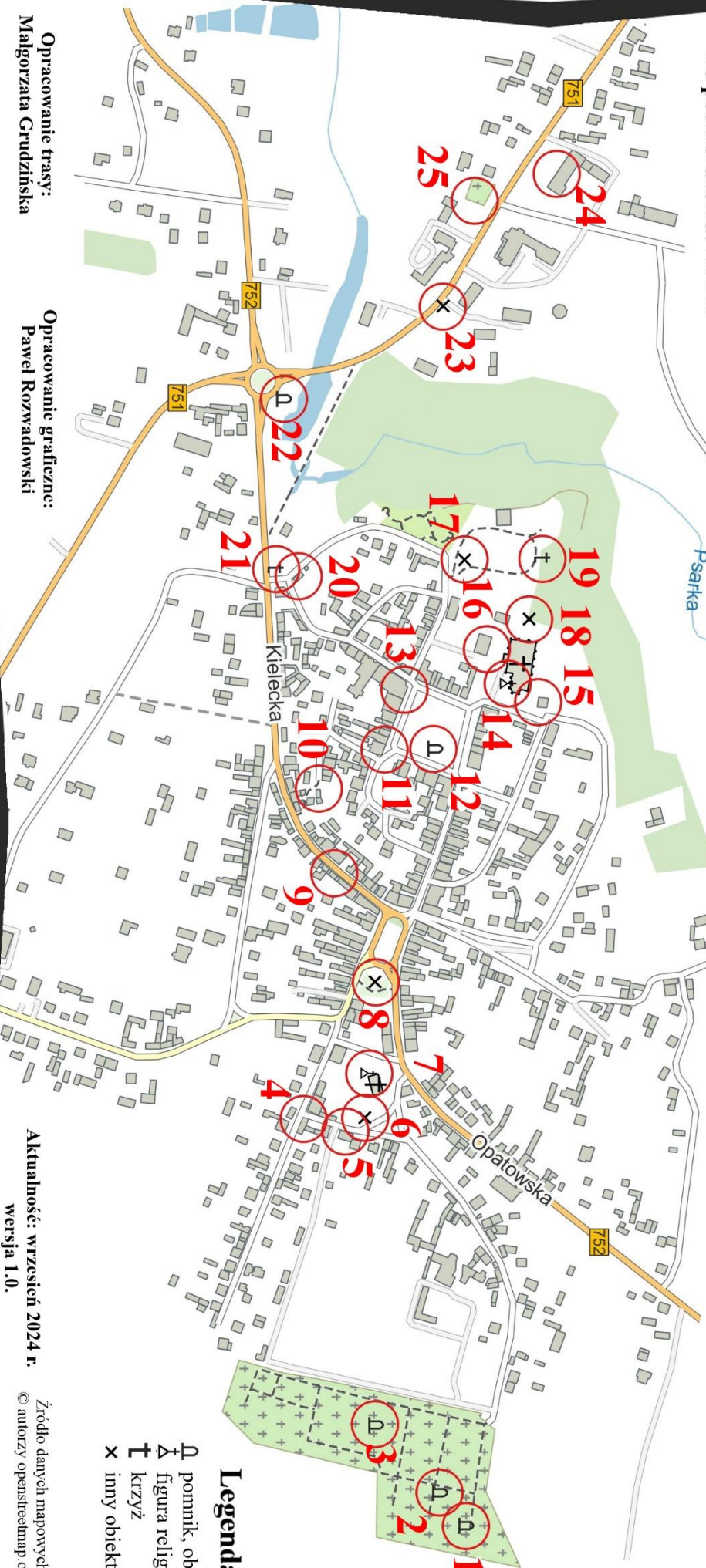
Bodzentyn

Miasto biskupie

1/T/24

Na planie Bodzentyna zaznaczono punkty kontrolne (PK), do których zadano pytania lub wykonano zdjęcie. Aby potwierdzić przebyte trasy, należy przesłać do organizatora odpowiedzi lub współrzędne dopasowanego do PK zdjęcia, czyli literę z kolumny i numer rzędu.
Uwaga! Zdjęć jest więcej, trzeba wybrać tylko właściwe.

Długość trasy: 2,8 km
Do potwierdzenia: 25 PK



Malomiasteczkowy układ urbanistyczny—krajobrazowy **Bodzentyna**, a zwłaszcza starego miasta, robi duże wrażenie. Tworzy go siatka prostokątnych uliczek, łącząca biskupiego miasta, niska zabudowa z wieloma jeszcze domami – drewnianymi i murowanymi – posiadającymi charakterystyczne przejezdne sienie z bramami oraz wspaniała panorama Gór Świętokrzyskich otaczająca stary gród nad Psarką. Turystów przyciągają też cmentarze: żydowski z zachowanymi częściowo maccami, żołnierszy poległych w czasie I wojny światowej oraz parafialny z bardzo ciekawymi przykładami zabytkowej rzeźby nagrobnej i odlewów żelwnych.

<https://przewodnik-swietokrzyski.eu/blog/bodzentyn-miasto-biskupie-perla-zakurzona-przy-trakcie-dawnym-przez-gory-swietokrzyskie>

Legenda:

- pomnik, obelisk
- Δ figura religijna
- † krzyż
- x inny obiekt

Opracowanie trasy:
Małgorzata Grudzińska

Opracowanie graficzne:
Paweł Rozwadowski

Strona 1/3

Aktualność: wrzesień 2024 r.
wersja 1.0.

















Źródło danych mapowych:
© autorzy openstreetmap.org

Turystyczno-Rekreacyjna Impreza na Orientację (1/T/24)

1.	<i>Cmentarz parafialny z wieloma zabytkowymi grobami. Widoczny z daleka nagrobek z kamiennym krzyżem na wysokim cokole przy północnej alejce.</i> <i>(Warto pospacerować po cmentarzu, by obejrzeć m.in. złamane kolumny, figurę zasmuconej kobiety, aniołki, płaskorzeźbę z hełmem strażackim czy grobowiec rodziny Zalewskich w postaci kurhanu porośniętego darnią z neogotyckim obeliskiem.)</i>	Dopasuj zdjęcie.
2.	<i>Symboliczna mogiła powstańców styczniowych z płytą z roku 1917. Obok obelisk z 2023 r. poświęcony uczestnikowi powstania i sybirakowi, który po śmierci w 1916 r. spoczął na tym cmentarzu w nieznanym dziś miejscu. (Na wschód od PK, za następną alejką jest mogiła rodziny Zygdlewiczów z nagrobkiem w formie krzyża na wysokim postumencie, w której pochowano straconego przez Rosjan w 1864 r. Stanisława; spoczywa tam też jego ojciec Walenty, powstaniec listopadowy.)</i>	
	Skąd pochodził Wójt Gminy Bodzentyn?	
3.	<i>Pomnik w formie ułamanej kolumny na postumencie, w ogrodzeniu z kamiennych słupków połączonych rurkami, na zbiorowej mogile ofiar egzekucji w 1943 r. Na cokole nazwiska rozstrzelanych. (Zwracają uwagę powtarzające się nazwiska m.in. Stankiewiczów i Zygdlewiczów. Podczas wojny wiele ofiar ponosiły całe rodziny, na cmentarzu jest m.in. grób Pałysiewiczów, w którym pochowano ojca i czterech synów – wszyscy zginęli w 1943 r. w różnych miejscach, trzech w akcjach partyzanckich.)</i>	
	Jak miała na imię najmłodsza z ofiar?	
4.	<i>Zabytkowa zagroda Czernikiewiczów z XIX w., filia Muzeum Wsi Kieleckiej. Jest to zwarty, czworoboczny zespół budynków obejmujący pomieszczenia mieszkalne i gospodarcze. Pokazuje zabudowę świętokrzyskich miasteczek. Niewielka tabliczka przy wejściu. (Pobliski pomnik upamiętnia miejsce egzekucji z PK 3).</i>	
	Jaką sień posiada budynek? (Należy podać dwa wyrazy.)	
5.	<i>Ul. Świętego Ducha 9 – tablica na ścianie dawnej plebanii (organistówki), w której jesienią 1914 r. mieściła się kwatera Komendanta Legionów – Józefa Piłsudskiego.</i>	
	Gdzie i kiedy Józef Piłsudski wypowiedział słowa umieszczone pod tablicą?	
6.	<i>Tablica o kościele Świętego Ducha. (Koniecznie trzeba obejrzeć nagrobki i lapidarium znajdujące się na terenie przykościelnym, w tym replikę fragmentu grobu Józefa Szermentowskiego, malarza urodzonego w Bodzentynie, pochowanego we Francji. Warto także zwrócić uwagę na pomnik z 2023 r. poświęcony mieszkańcom Bodzentyna i okolic, zamordowanym przez Niemców podczas II wojny światowej, wśród nich jest aż 9 osób o nazwisku Dyk, najmłodsza miała 3 lata.)</i>	
	Co stało się z uważaną za cudowną figurą Matki Bożej, pochodzącą z zamku?	
7.	<i>Drewniana, niewielka kapliczka przy wejściu do odbudowanego z ruin kościoła Świętego Ducha.</i>	
	Z którego roku pochodzi?	
8.	<i>Drogowskazy przy węźle szlaków turystycznych obok figury św. Jana Nepomucena z 1807 r. na Dolnym Rynku.</i>	
	Ile trzeba iść stąd na Bukową Górę?	
9.	<i>Ulica Kielecka 7 – w tej części miasta zachowało się dużo drewnianych domów z charakterystycznymi bramami przejazdowymi.</i> <i>(Podczas II wojny światowej ulica Kielecka znajdowała się na terenie utworzonego przez Niemców getta dla ludności żydowskiej. Od marca 1940 do czerwca 1942 mieszkał przy niej z rodziną nastoletni Dawid Rubinowicz z Krajna. W tym okresie w szkolnych zeszytach opisywał swoje dzieciństwo przerwane okupacją i prześladowaniami niemieckimi. Ostatni zapis sporządził 1 czerwca 1942. Rodzina Rubinowiczów zginęła w Treblince we wrześniu 1942 r.)</i>	Dopasuj zdjęcie.
10.	<i>Ul. Podmurze 5. (W pobliżu zachowane fragmenty murów miejskich.)</i>	Dopasuj zdjęcie.
11.	<i>Ul. Rynek Górny 7 – tablica odsłonięta w 50. rocznicę powstania Towarzystwa Przyjaciół Bodzentyna. (Układ urbanistyczny miasta z dwoma rynkami wpisany jest na listę zabytków.)</i>	
	Ilu prekursorów wymieniono na tablicy?	
12.	<i>Figura św. Floriana na wysmukłej kolumnie z 1807 r. z ciekawymi inskrypcjami na cokole.</i>	Dopasuj zdjęcie.
13.	<i>Jedna z wielu tablic umieszczonych na budynkach biblioteki, Ochotniczej Straży Pożarnej i szkoły.</i>	Dopasuj zdjęcie.
14.	<i>Drewniana kapliczka z figurką MB na kamiennym cokole na terenie kościoła pw. Najświętszej Maryi Panny i św. Stanisława Biskupa, ufundowanego w 1452 przez biskupa krakowskiego Zbigniewa Oleśnickiego. (Więcej o świątyni i jej wyposażeniu na tablicy na wprost kapliczki, warto zwrócić uwagę na tablice na ścianach kościoła i kamienny krzyż z 1868 r.)</i>	
	Jak miała na nazwisko Joanna? (Należy podać w wersji oryginalnej.)	
15.	<i>XVII-wieczna dzwonnica z renesansowym portalem z czerwonego piaskowca, nadbudowana w 1848 r.</i> <i>(Z czerwonego piaskowca wykonany jest także pobliski obelisk poświęcony żołnierzom AK okręgu „Jodła”.)</i>	Dopasuj zdjęcie.
16.	<i>Ul. Kościelna 3 – tablica na budynku, w którym w latach 1943-1944 Niemcy więzili i torturowali Polaków.</i>	
	Kiedy miało miejsce odsłonięcie tablicy?	
17.	<i>Tablica o ruinach Zamku w Bodzentynie.</i>	
	W którym roku dobra biskupie przejęło państwo?	
18.	<i>Tablica o murach miejskich obok furtki (zamkniętej) na teren kościoła.</i>	
	Ile wynosiła długość murów?	
19.	<i>Miejsce straceń na stokach zamkowej góry po północnej stronie skarpy.</i>	
	Ile metalowych słupków zakończonych kulą otacza symboliczną mogiłę?	
20.	<i>Ul. Słoneczna 27.</i>	Dopasuj zdjęcie.

Turystyczno-Rekreacyjna Impreza na Orientację (1/T/24)

21.	<p>Symboliczna mogiła poświęcona nieznanemu żołnierzowi poległemu w wojnie polsko-bolszewickiej (napis na płycie). Krzyż z metalową tabliczką umieścił ojciec Antoniego Pałysiewicza na pamiątkę syna, który zginął w wieku 22 lat. (Koniecznie trzeba obejrzeć stojące blisko mogiły dwa obiekty: kamienny krzyż wotywny na cokole z 1880 r. oraz figurę św. Jana Nepomucena – bliźniaczo podobną do tej z Rynku Dolnego.)</p> <p>W którym roku ustawiono krzyż?</p>
22.	<p>Kamień z tablicą upamiętniający dowódców zgrupowań partyzanckich: płk Jana Piwnika i mjr Eugeniusza Kaszyńskiego przy rondzie im. Żołnierzy „Ponurego” i „Nurta”. Dopasuj zdjęcie.</p> <p>(Obok pomnik z 1972 r. poświęcony żołnierzom i bojownikom ruchu oporu zamordowanym przez Niemców w rejonie Bodzentyna.)</p>
23.	<p>Brama na teren Świętokrzyskiego Parku Narodowego z zespołem drewnianych zabudowań z początku XX w., gmach Dyrekcji ŚPN z końca XX w. znajduje się nieco dalej na zachód. Tabliczki z oznaczeniami szlaków. (Warto spojrzeć na figurę Matki Bożej usytuowaną na wzniesieniu po drugiej stronie ulicy. W 1893 r. ustawiono ją na placu gminnym jako dziękczynienie za ocalenie cara Aleksandra III podczas wykolejenia się pociągu w 1888 r. z napisami w języku rosyjskim, usuniętymi w wolnej Polsce.)</p> <p>Ile czasu według tabliczki niebieskiego szlaku zajmie dotarcie stąd na Miejską Górę?</p>
24.	<p>Tablica z 2018 r. o stoletniej historii Szkół Średnich w Bodzentynie na gmachu Powiatowego Zespołu Szkół (druga umieszczona niżej we wnęce dotyczy tajnego nauczania).</p> <p>W ramach jakiego projektu powstała? (Należy podać pierwsze zdanie od góry, zapisane w cudzysłowie.)</p>
25.	<p>Cmentarz wojenny z I wojny światowej (informacje na tablicy przed wejściem). Na jego terenie, po wschodniej stronie niewielki kamień z tablicą ufundowany przez mieszkańców miasta. (W Bodzentynie jest jeszcze jedna nekropolia – to cmentarz żydowski, znajdujący się poza trasą, na wzniesieniu blisko ul. Kieleckiej, ok. 600 m na zachód od Ronda z PK 22.)</p> <p>W którym roku umieszczono kamień na cmentarzu?</p>

	A	B	C	D
1				
2				
3				
4				

Zgodnie z Rozporządzeniem Parlamentu Europejskiego i Rady (UE) 2016/67 z dnia 27 kwietnia 2016 r. w sprawie ochrony osób fizycznych w związku z przetwarzaniem danych osobowych i w sprawie swobodnego przepływu takich danych oraz uchylenia dyrektywy 95/46 (ogólne rozporządzenie o ochronie danych, tzw. RODO), przesyłający wyraża zgodę na publikację na stronie internetowej na liście osób, które przebyły trasę TRInO.