



Wiślica

Z Długoszem na Psią Górkę






1/T/25

Wiślica - według legendy nazwa osady pochodzi od imienia jej założyciela, księcia Wiślan Wiślimira, który wraz ze swoim otoczeniem miał przyjąć chrzest w 880 roku. Wspomina o tym tak zwana legenda panońska, czyli Żywot Św. Metodego. Dokument mówi o przymusowym chrzcie pogańskiego księcia Wiślan. Wzmianka ta była dowodem, że w IX wieku istniało silne państwo Wiślan ze stolicą w Wiślicy. Około 990 roku gród został włączony w obręb państwa Piastów. Wiślica stała się w tym czasie obok Krakowa i Sandomierza jednym z najważniejszych ośrodków administracyjnych w Małopolsce. Na początku XI wieku Bolesław Chrobry wznosił nieopodal osady targowej gród obronny, którego zadaniem było strzec przeprawy przez Nidę. Przez Wiślicę przebiegał szlak handlowy prowadzący z Pragi i Krakowa na Ruś Kijowską. W 1135 roku Wiślica została zniszczona, być może splądrowana przez Rusinów i Polowców. Po śmierci Bolesława Krzywoustego i rozbiu dzielnicowym Wiślica znalazła się w dzielnicy sandomierskiej. Za panowania księcia Henryka Sandomierskiego Wiślica stała się ponownie jednym z najważniejszych małopolskich miast. Książę ufundował w Wiślicy zgromadzenie kanoników oraz pierwszą wiślicką kolegiatę. Budowa kolegiaty została ukończona za rządów jego brata Kazimierza Sprawiedliwego. W 1241 roku miasto zostało doszczętnie zniszczone podczas najazdu Mongołów. W połowie XIII wieku o Wiślicę toczyli długoletni spór książęta piastowscy. W 1291 roku miasto znalazło się we władaniu Władysława Łokietka. W 1292 roku książę został wgnany, a Wiślica znalazła się w granicach królestwa Wacława II. W 1304 roku Łokietek na czele węgierskich posiłków odzyskał Wiślicę. Po zdobyciu przez Łokietka korony polskiej Wiślica stała się jednym z najważniejszych ośrodków królestwa. Przed 1326 rokiem uzyskała prawa miejskie. Odbywały się tu zjazdy rycerstwa małopolskiego oraz ogólnopolskiego. W 1347 roku król Kazimierz Wielki zatwierdził tu statuty wiślickie.

W latach 60. XIV wieku Kazimierz Wielki wznosił niewielki zamek i otoczył miasto obronnym murem z trzema bramami: Buską, Krakowską i Zamkową. Ufundował także trzecią i zachowaną do dzisiaj kolegiatę wiślicką. 12 marca 1409 roku w Krakowie król Jagiełło nadał Wiślicy prawo magdeburskie. W XV wieku w Wiślicy oraz pobliskim Nowym Mieście Korcynie odbywały się zjazdy szlachty. Jan Długosz prowadził tu w tym czasie edukację synów króla Kazimierza Jagiellończyka. Miejscowość podupadła w XVII wieku, w czasie potopu szwedzkiego. W 1657 roku została zniszczona przez wojska Jerzego Rakoczego. W 1766 roku rozebrano zamek, w 1820 roku kościoły Św. Marcina i Ducha Świętego, a pod koniec XIX wieku dawne mury miejskie. W 1869 roku, po powstaniu styczniowym, Wiślica utraciła prawa miejskie. Status miasta odzyskała z dniem 1 stycznia 2018 roku.

źródło:
Wikipedia

Legenda:

-  Pomnik
-  Kapliczka
-  Krzyż
-  Inny obiekt
-  Tablica informacyjna

Na mapie zaznaczono punkty kontrolne (PK). Do każdego PK należy dopasować zdjęcie oraz do części PK podać odpowiedź na pytanie. Odpowiedzi należy dostarczyć do organizatora.

Opracowanie trasy: Robert Chruślak przy współpracy: Piotr Zgoda, Mariusz Górąj, Krzysztof Zgoda, Aleksander Zgoda. Aktualność: styczeń 2025 r. Źródło mapy: © autorzy OpenStreetMap wersja 1.1.



Długość trasy: 2,5 km
Do potwierdzenia: 24 PK



Turystyczno-Rekreacyjna Impreza na Orientację (1/T/25)

PK 1	Cmentarz żydowski powstał przypuszczalnie w drugiej połowie XVII w. Podczas drugiej wojny światowej cmentarz stał się miejscem egzekucji i pochówku ofiar zagłady. Dzięki finansowemu wsparciu jakich rodzin cmentarz został odrestaurowany i ogrodzony?
PK 3	Pomnik ofiar terroru hitlerowskiego na ziemi wiślickiej w latach 1939-1945. Podaj datę wmurowania tablicy.
PK 7	Kapliczka - Pamiątka Jubileuszu Rok 33-1933, na tyłach bazyliki. Kto w 2015 roku ufundował renowację?
PK 10	Tablica informacyjna "Miasto i Gmina Wiślica". Pozostałości jakich kościołów znajdują się w podziemiach bazyliki?
PK 11	Kamienna figura z połowy XVII wieku. Forma kapliczki na słupie umieszczona na Placu Solnym przy drodze na Grodzisko. Co z czterech stron przedstawia figura?
PK 12	Pozostałości fundamentów wystawionego w 1517 r. murowanego, jednonawowego kościoła o trzech ołtarzach. W którym roku stał w Wiślicy drewniany kościół pod wezwaniem św. Marcina?
PK 13	Tablica informacyjna "Psia Górka". Kim był rycerz Gniewosz z Dalewic?
PK 14	Drewniana figura Świętej Kingi. W którym roku urodziła się Święta Kinga?
PK 15	Drewniana figura św. S. Faustyny Kowalskiej. W jakich latach żyła Święta Faustyna?
PK 20	Pozostałości kościoła szpitalnego Świętego Ducha. Znajdował się przy Bramie Krakowskiej po zewnętrznej stronie. Kogo grzebano na przykościelnym cmentarzu?
PK 23	Ochotnicza Straż Pożarna w Wiślicy. Jaki rok umieszczony jest pod herbem OSP Wiślica?



Odpowiedzi należy przestać za pomocą formularza <https://trino.pttk.pl/karta-startowa>

Zgodnie z Rozporządzeniem Parlamentu Europejskiego i Rady UE 2016/67 z dnia 27.04.2016 r. w sprawie ochrony osób fizycznych w związku z przetwarzaniem danych osobowych i w sprawie swobodnego przepływu takich danych oraz uchylenia dyrektywy 95/46 (ogólne rozporządzenie o ochronie danych, tzw. RODO), przesyłając wyraża zgodę na publikację na liście osób, które przebyły trasę TRInO na stronie internetowej <http://trino.pttk.pl/>.