







Połaniec

Miasto Uniwersatu

3/T/24

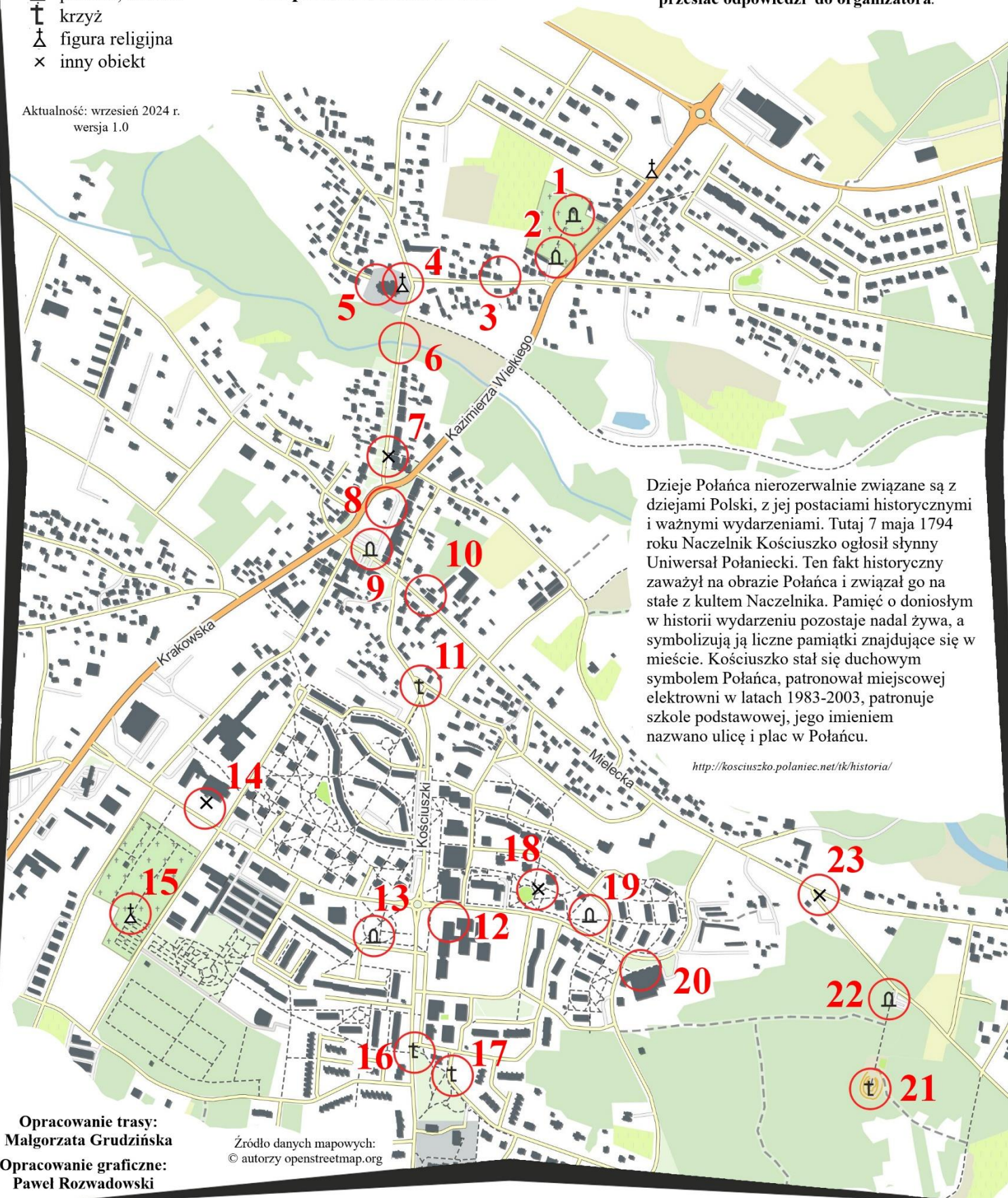
Legenda:

-  pomnik, obelisk
-  krzyż
-  figura religijna
-  inny obiekt

Długość trasy: 5,2 km
Do potwierdzenia: 23 PK

Na planie Połania zaznaczono punkty kontrolne (PK), do których zadano pytania. Aby potwierdzić przebycie trasy należy przesłać odpowiedzi do organizatora.

Aktualność: wrzesień 2024 r.
wersja 1.0



Dzieje Połania nierozdzielnie związane są z dziejami Polski, z jej postaciami historycznymi i ważnymi wydarzeniami. Tutaj 7 maja 1794 roku Naczelnik Kościuszko ogłosił słynny Uniwersał Połaniecki. Ten fakt historyczny zaważył na obrazie Połania i związał go na stałe z kultem Naczelnika. Pamięć o doniosłym w historii wydarzeniu pozostaje nadal żywa, a symbolizują ją liczne pamiątki znajdujące się w mieście. Kościuszko stał się duchowym symbolem Połania, patronował miejscowej elektrowni w latach 1983-2003, patronuje szkole podstawowej, jego imieniem nazwano ulicę i plac w Połaniu.

<http://kosciuszko.polaniec.net/tk/historia/>

Opracowanie trasy:
Małgorzata Grudzińska
Opracowanie graficzne:
Paweł Rozwadowski

Źródło danych mapowych:
© autorzy openstreetmap.org

Turystyczno-Rekreacyjna Impreza na Orientację (3/T/24)

1.	<i>Cmentarz parafialny, zwany starym, założony przed rokiem 1837, jego wschodnia część jest w rejestrze zabytków. (Przed wejściem kapliczka z 1908 r. fundacji ks. Braziewiczza.) W pobliżu neogotyckiej kaplicy z 1910 r. okazały grobowiec rodziny Knothe, jednych z ostatnich właścicieli pobliskiej Ruszczy.</i>
	Ile lat na roli pracował Aleksander?
2.	<i>Grób braci Jarzynów z wysokim szarym obeliskiem w Alei poległych i pomordowanych w latach II wojny światowej. (W tej samej alei, nieco dalej na wschód znajduje się zbiorowa mogiła 50 żołnierzy poległych we wrześniu 1939 r.)</i>
	Dokąd odeszli?
3.	<i>Ul. Kardynała Wyszyńskiego 17 – drewniany dom z przeszkloną werandą. (Przy tej ulicy zachowało się kilka interesujących, starych budynków, szczególnie warte uwagi są te z nr 8 i 9 konstrukcji zrębowej, obecnie opuszczone i częściowo zrujnowane.)</i>
	Ile okien ma dom od strony wschodniej?
4.	<i>Kolumna z figurą Matki Bożej na terenie kościoła św. Marcina Biskupa.</i>
	Z którego wieku pochodzi?
5.	<i>Zabytkowy, neoromański kościół św. Mikołaja Biskupa z końca XIX w. ze starszą kaplicą z przeł. XVII i XVIII w. fundacji Stanisława Szembeka po północnej stronie.</i>
	Z którego miesiąca i roku jest karawaka umieszczona na ścianie od strony prezbiterium (zachodniej)?
6.	<i>Kładka piesza nad rzeką Czarną.</i>
	Ile łącznie stalowych lin odchodzi od pylonu?
7.	<i>Rzeźba Józefa Reguły przedstawiająca zakonnik. (Warto obejrzeć inne dzieła eksponowane obok.)</i>
	Ile ptaków towarzyszy mnichowi?
8.	<i>Plac Uniwersału Połanieckiego (dawny Rynek) – budynek remizy strażackiej z 1931 r., obecnie jest tu restauracja.</i>
	Co znajduje się w szczycie budynku od strony południowej?
9.	<i>Kamień z tablicą upamiętniającą odzyskanie praw miejskich przez Połaniec.</i>
	Po ilu latach?
10.	<i>Ul. Mielecka 5 – budynek dawnej synagogi z lat 20. XX w., był w nim także cheder - szkoła dla chłopców. (Rekonstrukcję większej, drewnianej synagogi z XVIII w., zniszczonej przez Niemców podczas wojny, można obejrzeć w skansenie w Sanoku.)</i>
	Co tu się teraz mieści?
11.	<i>Kamienny krzyż z 1910 r. z wyrytymi rysunkami na cokole, przedstawiającymi m.in. narzędzia.</i>
	Skąd pochodził fundator?
12.	<i>Mural na budynku Szkoły Podstawowej im. Tadeusza Kościuszki z 2024 r. (Jest tu Izba Pamięci poświęcona patronowi.)</i>
	Nad kim odnosimy największe zwycięstwo?
13.	<i>Pomnik Tadeusza Kościuszki wykuty w granicie dłuta Adama Myjaka, odsłonięty w 1984 r.</i>
	Jakich wyrazów z napisu na tabliczce brakuje w przytoczonym fragmencie: „Wielkiemu ... Tadeuszowi Kościuszcze”?
14.	<i>Zaczytana ławka przed Miejsko-Gminną Biblioteką im. Adama Mickiewicza, dedykowana patronowi placówki, wykonana w 2023 r. według projektu artystki malarki Laury La Wasilewskiej.</i>
	Z którego roku pochodzą pierwsze wzmianki o księżnicy w Połańcu?
15.	<i>Figura Chrystusa z tablicą upamiętniającą „Jędrusiów” na cmentarzu parafialnym założonym w 1948 r. (Oddział Partyzancki AK „Jędrusie” jest patronem Zespołu Szkół w Połańcu, w budynku placówki mieści się poświęcona jemu Izba Pamięci.)</i>
	Jakie dwa pseudonimy (wyrazy w cudzysłowach) wymienione są w tekście o fundatorach?
16.	<i>Metalowy krzyż na postumencie z piaskowca wzniesiony przez M. Paducha.</i>
	Z którego roku pochodzi?
17.	<i>Cmentarzyk Kosynierów, dawniej było to lekkie wzniesienie z krzyżem (inna nazwa Krzyż Powstańców). Według podań spoczywają tu zmarli z ran odniesionych jeszcze w bitwie pod Raclawicami oraz podczas innych potyczek z Rosjanami w 1794 r. (Największe z nich miały miejsce, kiedy Rosjanie podjęli próby zdobycia obozu Kościuszki przed przybyciem do Połańca z odsieczką wojsk gen. Jana Grochowskiego.)</i>
	Jakie dwa symbole (pochodzące ze sztandaru kosynierów z dewizą „Żywią y bronią”) umieszczono na tarczy?
18.	<i>Plac zabaw przy ulicy gen. A. Madalińskiego. Wokół niego ustawiono kilka modeli gadów, głównie prehistorycznych.</i>
	Kiedy na ziemi pojawiły się pierwsze krokodyle? (Te, które wymarły we wczesnej jurze.)
19.	<i>Pomnik Armii Krajowej na skwerze jej imienia.</i>
	Jaki pseudonim miał autor przytoczonych na tablicy słów?
20.	<i>Imponujący obiekt otwarty w 1996 r., dar Elektrowni im. Tadeusza Kościuszki dla społeczeństwa.</i>
	Co się tu mieści? (Patrz: napis nad wejściem.)
21.	<i>Usypany w 1917 r. (w setną rocznicę śmierci Naczelnika) Kopiec Tadeusza Kościuszki z głazem i krzyżem na szczycie.</i>
	Jakie daty znajdują się na tabliczce przykręconej do pionowej belki krzyża?
22.	<i>Jeden z kamieni przy alejce prowadzącej do Kopca, przypominających pobyty pod Połańcem ważnych osobistości.</i>
	W którym roku został wydany uniwersał (nie ten zwany połanieckim) na wzgórzu nad Wisłą?
23.	<i>Duża tablica „Kościuszeko w Połańcu” obok kamienia upamiętniającego miejsce obozu powstańców w 1794 r.</i>
	Jak się nazywa miejscowość, w której Kościuszeko po pościgu za Rosjanami założył kolejny obóz?

Zgodnie z Rozporządzeniem Parlamentu Europejskiego i Rady (UE) 2016/67 z dnia 27 kwietnia 2016 r. w sprawie ochrony osób fizycznych w związku z przetwarzaniem danych osobowych i w sprawie swobodnego przepływu takich danych oraz uchylenia dyrektywy 95/46 (ogólne rozporządzenie o ochronie danych, tzw. RODO), przesyłający wyraża zgodę na publikację na stronie internetowej na liście osób, które przebyły trasę TRInO.