



Warszawa - Al. Niepodległości

Aleją przez Pole do metra

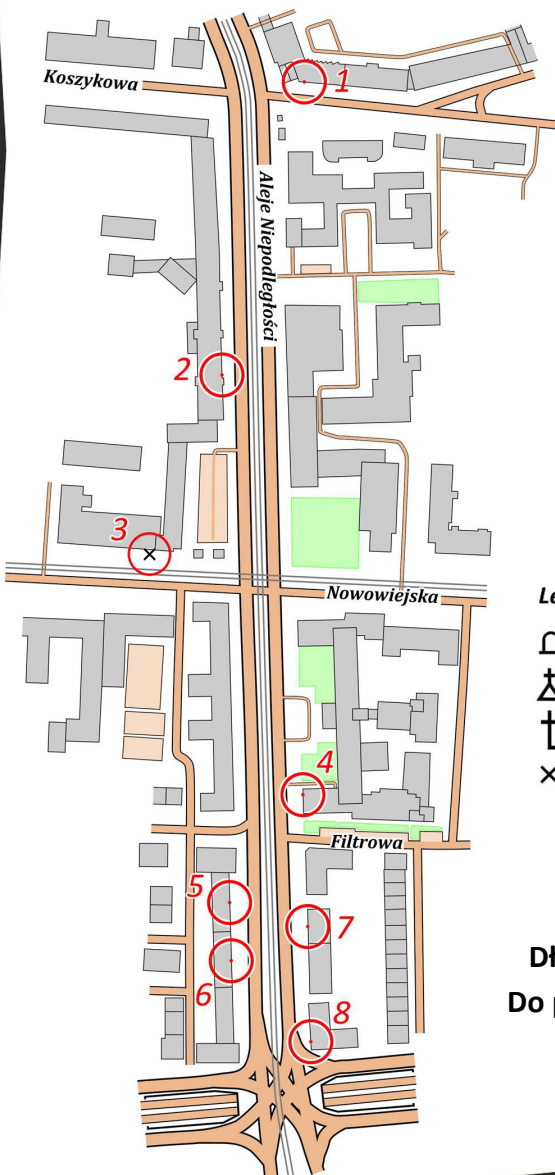
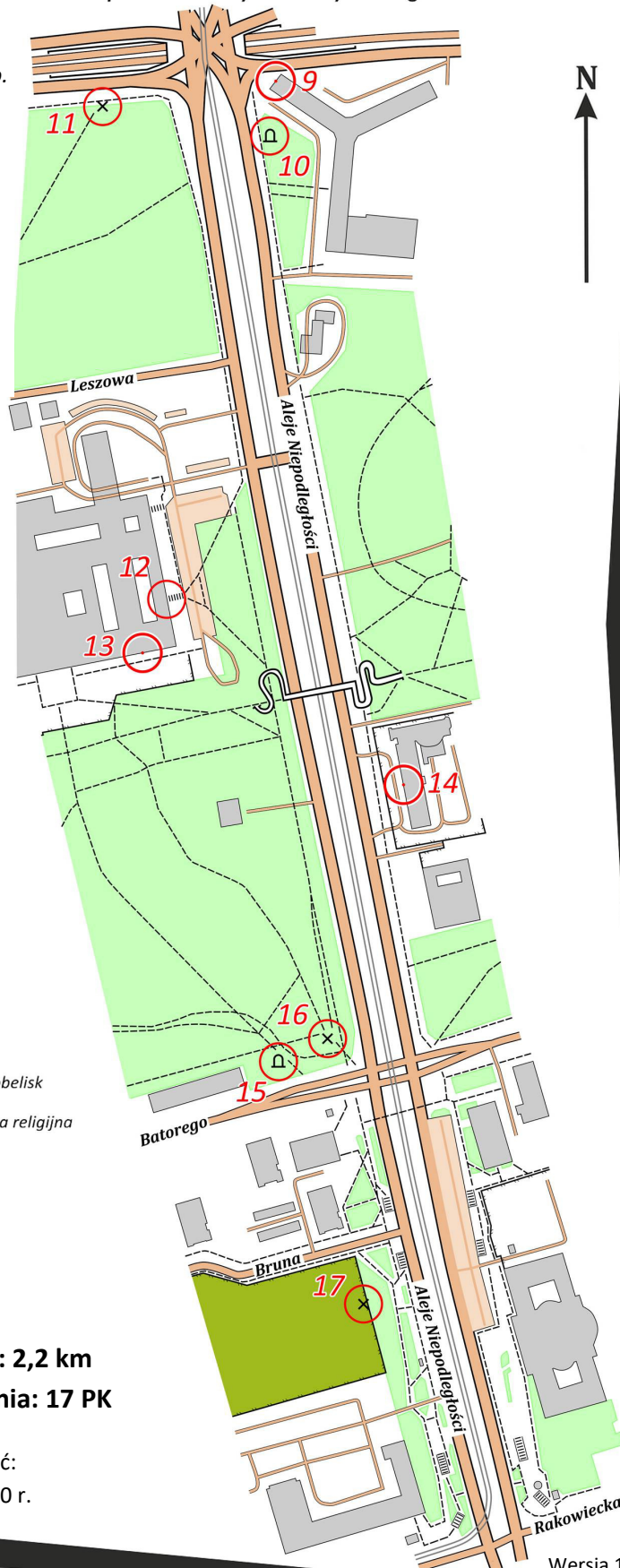
10/W/17

Aleja Niepodległości od ul. Batorego będąca granicą Ochoty na zachodzie i Śródmieścia na wschodzie, przecina Pole Mokotowskie i Trasę Łazienkowską. Kończąc swój bieg przy skrzyżowaniu z ul. Koszykową, przechodzi w ul. T. Chałubińskiego. Ulica powstała w latach 30. XX w., a ostateczne prace zakończono w 1938 r. Aleja wchłonęła ul. Topolową, biegnącą przez tereny wojskowe pomiędzy ul. Koszykową a dzisiejszą Trasą Łazienkowską. W 1841 r. na osi dzisiejszej Alei urządzono pole wyścigowe, a od 1910 r. zaczęły powstawać lotniska. Przebiecie ulicy przez Pole Mokotowskie pozwoliło na połączenie zachodniego Mokotowa ze Śródmieściem. Wraz z budową Alei zaczęły powstawać budynki. Uwagę zwraca kompleks budynków wojskowych – inwestycja przedwojennego Funduszu Kwaterunku Wojskowego.





Opracowanie trasy: **śp. Sławomir Otap**

Źródło mapy: **@autorzy OpenStreetMap**

Na planie Al. Niepodległości zaznaczono różne miejsca będące punktami kontrolnymi (PK). Potwierdzenie przebycia trasy polega na udzieleniu odpowiedzi na pytania zadane do PK. Odpowiedzi należy dostarczyć do organizatora.



Legenda

-  pomnik, głaz, obelisk
-  kapliczka, figura religijna
-  krzyż
-  inny obiekt

Długość trasy: **2,2 km**
Do potwierdzenia: **17 PK**

Aktualność:
marzec 2020 r.

Turystyczno-Rekreacyjna Impreza na Orientację (10/W/17)

PK 1	<i>Budynek obecnej Przychodni przy ul. Koszykowej 78 został wzniesiony w latach 1927-28 wg projektu znanego architekta prof. Romualda Gutta. Do roku 1945 mieściła się w nim Warszawska Szkoła Pielęgniarstwa. Tablica pamiątkowa. W lewym, górnym rogu odznaka absolwencka.</i>
	Jak brzmią wypisanie na niej słowa?
PK 2	<i>Siedziba Służby Wywiadu Wojskowego. Na ścianie zachowany napis o rozminowaniu budynku.</i>
	Jaka liczba widnieje w napisie?
PK 3	<i>Schron bojowy Ringstand 58c tzw. Tobruk.</i>
	Ile kątów ma przekrój poziomy schronu?
PK 4	<i>Gmach Ministerstwa Obrony Narodowej. Tablica pamięci Jana Karskiego – emisariusza Podziemnego Państwa Polskiego, odsłonięta w stulecie jego urodzin.</i>
	Co było dla niego ważniejsze niż on sam?
PK 5	<i>Dom, w którym podczas powstania warszawskiego ukrywał się Władysław Szpilman, znakomity pianista i kompozytor.</i>
	Pod jakim tytułem ukazały się okupacyjne wspomnienia muzyka?
PK 6	<i>Miejsce uświęcone krwią około 50 Polaków poległych za wolność ojczyzny.</i>
	Co najmniej ilu mieszkańców tego bloku zamordowali hitlerowcy 7 sierpnia 1944 r.?
PK 7	<i>Przedwojenna kamienica członków Spółdzielni „Ognisko”.</i>
	Jaki numer hipoteki widnieje na tabliczce adresowej?
PK 8	<i>W tym domu w latach 1927-1937 mieszkał i tworzył znakomity pisarz Andrzej Strug. W domu tym mieści się obecnie muzeum pisarza.</i>
	Jakich ludzi był piewą?
PK 9	<i>Budynek Głównego Urzędu Statystycznego. Tablica pamięci zmarłych, pomordowanych i poległych polskich statystyków.</i>
	Jakie trzy daty umieszczono na tablicy?
PK 10	<i>Miejsce uświęcone krwią Polaków poległych za wolność ojczyzny.</i>
	Ile osób rozstrzelali tutaj hitlerowcy w lipcu i sierpniu 1944 r.?
PK 11	<i>Początek ścieżki Ryszarda Kapuścińskiego po Polu Mokotowskim.</i>
	Jaki jest tytuł książki R. Kapuścińskiego z 1982 r.?
PK 12	<i>Gmach Biblioteki Narodowej. Na ścianie przy wejściu na pionowych kamiennych płytach widnieje napis BIBLIOTEKA NARODOWA.</i>
	Na ilu płytach, po prawej stronie od wejścia, nie ma liter?
PK 13	<i>Gmach Biblioteki Narodowej. Na bocznej ścianie wielka pieczęć biblioteki.</i>
	Jakie zwierzę znajduje się na herbie na pieczęci?
PK 14	<i>Przedwojenny projekt Rudolfa Swierczyńskiego przeznaczony był pierwotnie dla hotelu Jana Kiepurę na Powiślu, później dla Urzędu Patentowego. Obecnie budynek jest siedzibą Urzędu Patentowego RP. Wyodrębniony, przeszklony wykusz wsparty jest na kariatydzie „Mądrość” dłuta F. Strynkiewicza.</i>
	Co „Mądrość” trzyma w lewej ręce?
PK 15	<i>Miejsce dawnej siedziby tygodnika „Solidarność” z 1981 r.</i>
	Ile kosztował numer 1 z 3 kwietnia 1981 r.?
PK 16	<i>Tablica informacyjna Parku Pole Mokotowskie.</i>
	W którym roku na terenie Pola Mokotowskiego powstał tor Towarzystwa Wyścigów Konnych?
PK 17	<i>Zespół przyrodniczo-krajobrazowy.</i>
	Co tworzy zespół?

Odpowiedzi należy przestać na e-mail: poczta@trino.pttk.pl lub za pomocą formularza.

Zgodnie z Rozporządzeniem Parlamentu Europejskiego i Rady (UE) 2016/679 z dnia 27 kwietnia 2016 r. w sprawie ochrony osób fizycznych w związku z przetwarzaniem danych osobowych i w sprawie swobodnego przepływu takich danych oraz uchylenia dyrektywy 95/46/WE (ogólne rozporządzenie o ochronie danych, tzw. RODO), przesyłający wyraża zgodę na publikację na liście osób, które przebyły trasę TRInO na stronie internetowej <http://trino.pttk.pl/>.