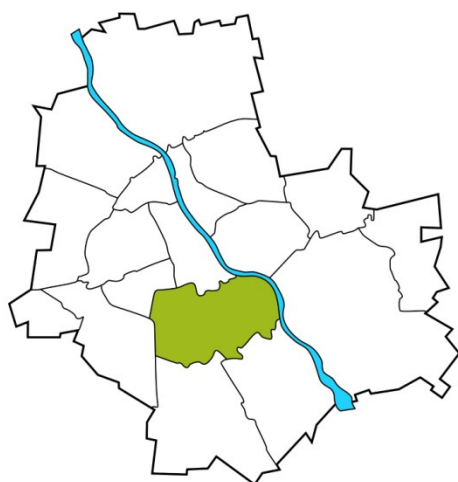




## Warszawa – Mokotów

### Śladami Powstania Warszawskiego Obwód V

10/W/18



Na mapie, czerwonymi okręgami, zaznaczono punkty kontrolne (PK). Do każdego z nich zadano pytanie. Odpowiedzi na pytania, jako potwierdzenie przebycia trasy, należy dostarczyć do organizatora.



Plac Unii Lubelskiej

Plac Na Rozdrożu

Rozbrat

Mokotów walczył przez 57 dni. Powstańcza siła w tym rejonie przeprowadził pułk „Baszta”, oznaczony za dzielność srebrnym krzyżem Orderu Militari. W skład pułku wchodziły trzy bataliony oraz oddziały pomocnicze. W sumie było to 2300 powstańców.

Tuż przed Godziną „W” dowódcy spotkali się w domu przy ul. Tureckiej. Stamtąd dowodzone walkami na górnym Mokotowie. Powstańcy, mimo braków sprzętowych i znacznej przewagi nazistów, wdali się do „Róży”, czyli szkoły przy ul. Różanej. Dzielnie wspierali ich mieszkańcy. Tego dnia próbowano zdobyć szturmowo także kilka innych strategicznych lokalizacji: domy Wedla i Fort Mokotowski. Niestety Niemcy odparli wszystkie ataki. Oddziały poniosły znaczne straty, jednak walki trwały dalej. W kolejnych dniach Powstańcom udało się opanować pas ziemi równoległy do Parku Dreszera, między ulicą Puławską a Al. Niepodległości. Tam znajdował się później silny ośrodek ruchu oporu.

Mokotów walczył do czasu wielkiego szturmu Niemców, który rozpoczął się 24 września. Trzy dni później podpułkownik Józef Rokicki „Karol” widząc przygniatającą przewagę przeciwnika zarządził odwrót. Powstańcy przechodzili kanałami w kierunku Śródmieścia. W kanałach zostało wielu Powstańców. Część z nich wpadła w niemiecką zasadzkę. Mimo poddania się zostali rozstrzelani. W dwóch egzekucjach przy ul. Dworkowej zastrzelono około 140 Powstańców. Tego dnia Mokotów ostatecznie skapitulował. Powstańcy na Mokotowie poddali się.

Do niewoli dostało się 2000 członków AK. Jak donosił Meldunek Centralnego Frontu z 27 września, kapitulacja Mokotowa była prawdziwym sukcesem w wysiłkach, aby pokonać Powstanie w Warszawie.

Warszawa. Nasze miasto.

Mokotów walczy. Bohaterskie akcje i krwawe zbrodnie niemieckiego okupanta

Przebycie trasy umożliwia zdobycie Odznaki Krajoznawczej „Śladami Powstania Warszawskiego” w stopniu brązowym pod warunkiem posiadania odznaki w stopniu popularnym.

Warunkiem zdobycia odznaki w stopniu srebrnym jest zwiedzenie kolejnych dwóch obwodów AK lub rejonów VII Obwodu „Obroza”.

Warunkiem zdobycia odznaki w stopniu złotym jest zwiedzenie kolejnych trzech obwodów AK lub rejonów VII Obwodu „Obroza”.

Weryfikację odznak prowadzi Oddział Międzyuczelniany PTTK w Warszawie. Szczegóły można znaleźć pod adresem:

<http://om.pttk.pl/weryfikat/weryfikowane-odznaki/>

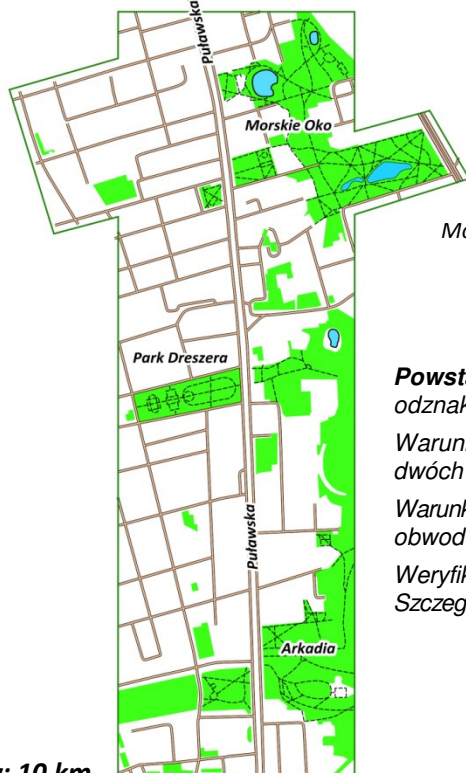
Opracowanie trasy i kreślenie mapy: Dariusz Mazurek

Aktualność: marzec 2018 r.

wersja 1.2

Długość trasy: 10 km

Do potwierdzenia: 22 PK

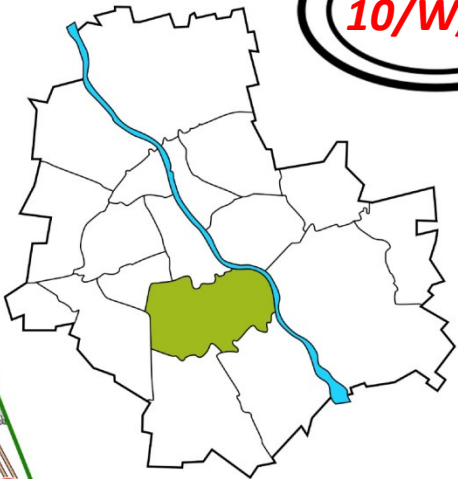
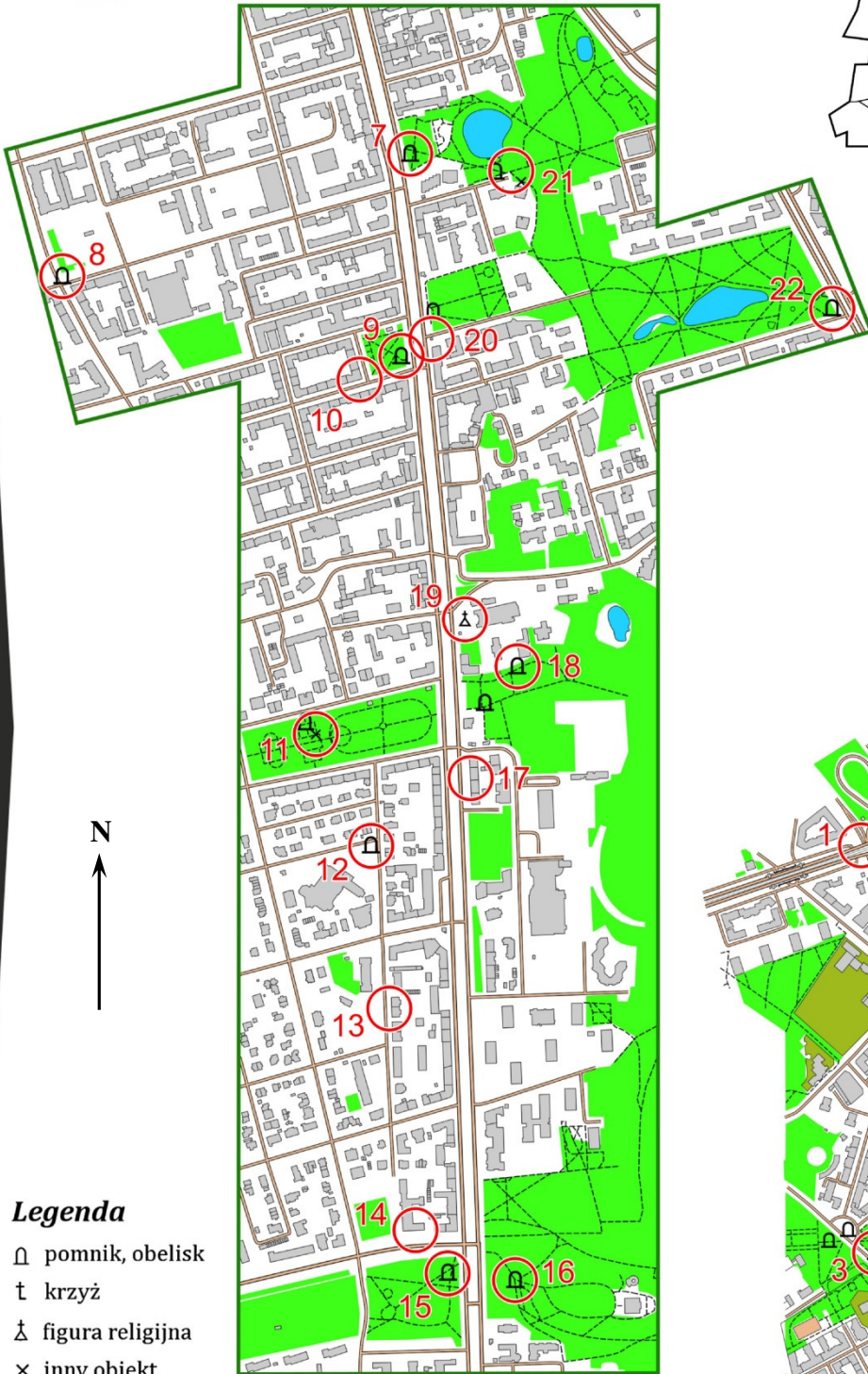




# Warszawa – Mokotów

## Śladami Powstania Warszawskiego Obwód V

**10/W/18**



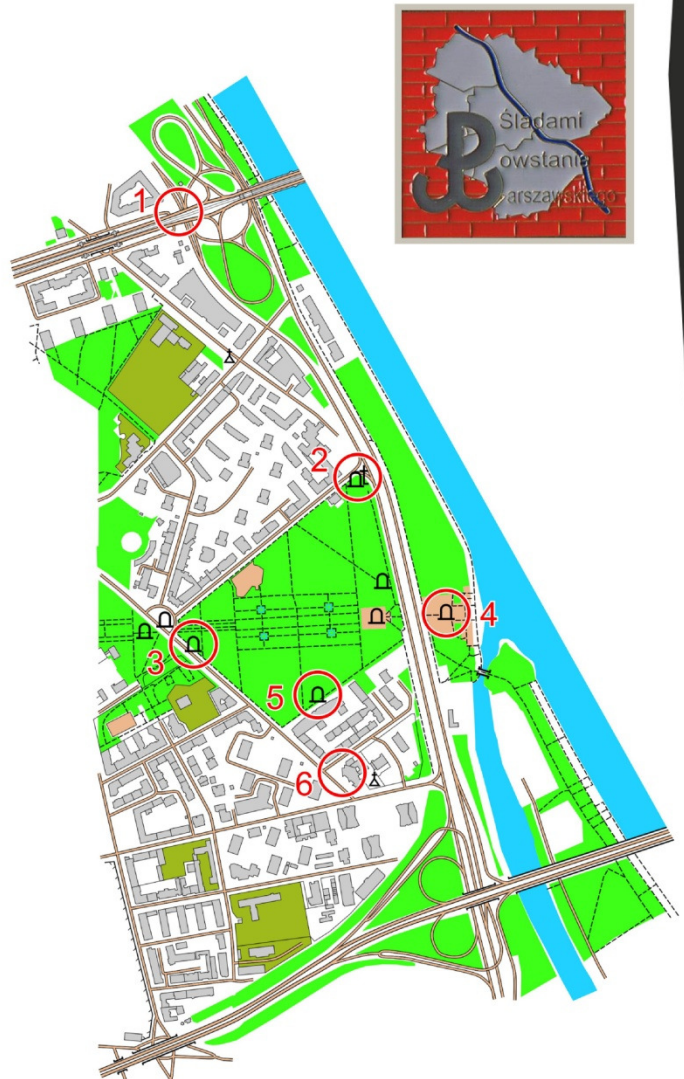
Na mapie, czerwonymi okręgami, zaznaczono punkty kontrolne (PK). Do każdego z nich zadano pytanie. Odpowiedzi na pytania, jako potwierdzenie przebycia trasy, należy dostarczyć do organizatora.



### Legenda

- ⊐ pomnik, obelisk
- † krzyż
- ⚡ figura religijna
- × inny obiekt

**Długość trasy: 10 km**  
**Do potwierdzenia: 22 PK**



## Turystyczno-Rekreacyjna Impreza na Orientację (10/W/18)

PK 1	<b>Most Poniatowskiego. Filar od strony Wybrzeża Kościuszkowskiego.</b> Tablica upamiętniająca rozstrzelanie polskich patriotów w tym 15 powstańców ze Zgrupowania AK „Konrad”.
	<b>Iloma wkretami przymocowano tablicę?</b>
PK 2	<b>ul. Wilanowska 1 róg Solec.</b> Ostatni punkt oporu na Czerniakowie. Pomnik Powstańców Czerniakowa - grupa obelisków upamiętniająca żołnierzy Zgrupowania „Kryśka”, „Radosław”, „Siekiera”, a także żołnierzy 3. Dywizji WP i Traugutta oraz krzyż ku czci bł. ks. Józefa Stanka - kapelana Zgrupowania AK „Kryśka”.
	<b>Kto ufundował serce wkomponowane w bryłę pomnika?</b>
PK 3	<b>ul. Czerniakowska.</b> Skwer Iringa z tablicą przypominającą o udziale w Powstaniu Warszawskim plutonu słowackiego. W pobliżu inny obelisk upamiętniający śmierć powstańca warszawskiego por. phm. J. Gawina.
	<b>Co zostało po tych, co odeszli?</b>
PK 4	<b>Pomnik Chwała Saperom</b> oraz tzw. <b>Płyta Desantu na nabrzeżu Wisły</b> upamiętniająca desant oddziałów I Armii WP dokonany w tym miejscu nocami między 15 a 18 września 1944 r.
	<b>Ile metalowych elementów tworzy płytę pamiątkową?</b>
PK 5	<b>ul. Czerniakowska 178a.</b> Mieszkanie Jana Nowaka-Jeziorańskiego (słynnego kuriera z Warszawy i uczestnika Powstania), w którym przebywał po powrocie z Ameryki. W pobliskim parku pomnik-laweczka ku jego pamięci.
	<b>Jak ma na imię twórca pomnika-laweczki?</b>
PK 6	<b>ul. Zagórna 5. Kościół Matki Boskiej Częstochowskiej.</b> Panteon AK, pamiątkowe tablice, epitafia i miejsce po skradzionym karabinie maszynowy wmontowanym pierwotnie w boczną elewację świątyni.
	<b>Jaki powstańczy szpital wspomniano na tablicy?</b>
PK 7	<b>ul. Puławska. Park Morskie Oko.</b> Pomnik upamiętniający poległych podczas Powstania Warszawskiego mieszkańców Mokotowa.
	<b>Jak brzmi umieszczona na pomniku łacińska inskrypcja?</b>
PK 8	<b>ul. Kazimierzowska róg Madalińskiego.</b> Pomnik upamiętniający żołnierzy kompanii K-2 pułku AK „Baszta”.
	<b>Ile kilometrów jest stąd do Morskiego Oka?</b>
PK 9	Skwer. Pomnik łączniczek.
	<b>Ile kół wkomponowano w ogrodzenie pomnika?</b>
PK 10	<b>ul. J. Dąbrowskiego 6.</b> Miejsce, gdzie znajdowało się wejście do kanałów. Tablica ilustrująca trasę powstańczego szlaku kanałowego.
	<b>Jak nazywała się ulica, przy której znajdował się na Mokotowie główny właz trasy kanałowej?</b>
PK 11	<b>Park im. gen Orlicz-Dreszera.</b> Pomnik „Mokotów Walczący” i tablica poświęcona żołnierzom pułku AK „Baszta”.
	<b>Ile wynosi obwód większego bloku „Głazu Walczącego Mokotowa 1944”?</b>
PK 12	<b>ul. Goszczyńskiego róg Tynieckiej.</b> Obelisk przed budynkiem szpitala upamiętniający zamordowanych powstańców oraz leczonych w nim cywilów.
	<b>Jak nazywa się firma ochraniająca teren szpitala?</b>
PK 13	<b>ul. Tyniecka 26.</b> Tablica upamiętniająca obsługiwaną przez „Zawiszaków” Poczta Polową AK.
	<b>Jakiego koloru jest klamka w furcie prowadzącej na teren posesji?</b>
PK 14	<b>ul. Woronicza 6/8.</b> Tablica na budynku szkolnym informująca o zdobyciu go przez żołnierzy pułku AK „Baszta”.
	<b>Jaki kryptonim nosiła szkoła?</b>
PK 15	<b>ul. Puławska róg Woronicza. Skwer im. Grupy AK „Granat”.</b> Pomnik.
	<b>Jaki numer ma tabliczka z kodem QR Światowego Związku Żołnierzy AK?</b>
PK 16	<b>ul. Puławska 113A. Park Arkadia.</b> Tablica/obelisk upamiętniający żołnierzy pułku AK „Baszta” oraz kolumny po kamieniu z ulicy Królewskiej 16, w której w czasie okupacji mieściła się wytwórnia granatów filipinek oraz magazyn broni i amunicji.
	<b>Z jakiego rodzaju skały metamorficznej zbudowany jest pobliski głaz narzutowy?</b>
PK 17	<b>ul. Puławska 103.</b> Tablica upamiętniająca plk. AK R. Grocholskiego ps. „Waligóra”, dowódcę Powstania na Mokotowie.
	<b>Jaka organizacja miała swój sztab w sąsiednim budynku?</b>
PK 18	<b>ul. Puławska. Skwer Małkowskich.</b> Tablica poświęcona 10 pułkowi artylerii Zgrupowania AK „Granat”.
	<b>Z ilu płytek chodnikowych wykonano dojście do pomnika?</b>
PK 19	<b>ul. Puławska. Kościół św. Michała.</b> Wewnątrz kościoła tablice upamiętniające walki na Mokotowie.
	<b>W którym roku wykonano stojącą przed kościołem figurę?</b>
PK 20	<b>ul. Puławska 59.</b> Wieża zegarowa, z której codziennie o godz. 17 rozbrzmiewa „Marsz Mokotowa”.
	<b>Jakim pseudonimem posługiwał się autor słów Marszu?</b>
PK 21	<b>ul. Dworkowa 5 róg Smetany. Park Morskie Oko.</b> Pomnik upamiętniający rozstrzelanie w dniu 27 września ok. 100 żołnierzy pułku AK „Baszta”, którzy wyszli z kanałów. Obok miejsce wyjścia z powstańczej trasy kanałowej.
	<b>Ile stopni mają schody prowadzące z poziomu tablicy pamiątkowej na szczyt skarpy?</b>
PK 22	<b>ul. Promenada przy ul. Sobieskiego.</b> Tablica i grupa obelisków upamiętniająca powstańczą „Redutę Magnet” bronioną przez kompanię O-2 „Withala” z pułku AK „Baszta”.
	<b>Ile wynosi ograniczenie prędkości na ul. Promenada w bezpośrednim sąsiedztwie pomnika?</b>

Odpowiedzi należy przestać na e-mail: [poczta@trino.pttk.pl](mailto:poczta@trino.pttk.pl) lub za pomocą formularza.  
Przesłanie odpowiedzi oznacza zgodę na umieszczenie na liście osób, które przebyły TRInO.