



TURYSTYCZNO-KRAJOZNAWCZA IMPREZA NA ORIENTACJĘ

1|2|3/W/07

ROK 2007: „POWTÓRKA Z HISTORII: MIEJSCA PAMIĘCI POWSTANIA WARSZAWSKIEGO 1944 R.”

*„O! Straszne, straszne dzieje. Widzę morza głuche,
ziemię z niebem złączoną, a jak step w posuchę,
i tętent burz pod ziemią, i tłumy wśród ognia
wijące się jak węże pocięte w kawały,
i twarze, twarze groźne, O! twarze podobne
obliczom w śnie zabitych. To znów nagle wały,
mury, miecze się wznoszą, krzyk rozcina ziemię;
a potem cisza. (...)”
<„Polacy” K. K. Baczyński>*

**ODWIEDZIMY WYBRANE MIEJSCA PAMIĘCI
63-ECH DNI HEROICZNYCH WALK O WARSZAWĘ
W 63-CIĄ ROCZNICĘ POWSTANIA WARSZAWSKIEGO 1944 R.**

REGULAMIN

FORMA:

Impreza jest kierowana do wszystkich chcących poznać lub przypomnieć sobie historię Powstania Warszawskiego odwiedzając Miejsca Pamięci związane z Powstaniem.

Na całej trasie znajdują się 63 punkty kontrolne (PK) zaznaczone na kilku fragmentach mapy Warszawy i oznaczone numerami od 1 do 63. Punktami kontrolnymi są pomniki, głazy bądź tablice pamiątkowe związane z Powstaniem Warszawskim. Ze względów praktycznych trasa została podzielona na trzy etapy:

- 1) Żoliborz, Muranów i Stare Miasto - 26 PK,
- 2) Śródmieście i Mokotów - 20 PK,
- 3) Wola - 17 PK.

Załączono trzy komplety zdjęć - po jednym do każdego etapu. Poszczególne zdjęcia, oznaczone literami, przedstawiają punkty kontrolne bądź ich fragmenty. Zadaniem uczestnika jest odnalezienie punktów kontrolnych w terenie, przyporządkowanie im odpowiedniego zdjęcia oraz udzielenie odpowiedzi na pytanie umieszczone obok fotografii (zazwyczaj należy uzupełnić zamaskowany tekst).

Obecność na punkcie kontrolnym należy potwierdzić poprzez dokonanie wpisu do karty startowej.

Prawidłowy opis punktu powinien zawierać: numer punktu z mapy i literę ze zdjęcia (np. 14 - E) oraz odpowiedź na pytanie.

Kolejność potwierdzania punktów jest dowolna, start i meta według własnego uznania.

Trasę można pokonać pieszo lub korzystając z dowolnych środków transportu (komunikacja miejska, rower, samochód, rolki, hulajnoaga itp.).

SKALA WYCINKÓW MAP: zmienna. Skala pierwowzoru 1:10 000.

AKTUALNOŚĆ TRASY: 2007 r.

DŁUGOŚĆ TRASY: 41 km, w tym etap I - 15 km, etap II - 16 km, etap III - 10 km

PRZEWIDYWANY CZAS PRZEJŚCIA TRASY:

około 10 godzin, w tym etap I - 3,5 godz., etap II - 4 godz., etap III - 2,5 godz.

POTWIERDZENIE UDZIAŁU:

Wypełnione karty startowe należy przesłać drogą elektroniczną: poczta@trino.pttk.pl lub poprzez formularz dostępny na stronie trino.pttk.pl

Przy potwierdzaniu PK z etapów II i III przez formularz w kolejnych polach należy wpisać najpierw numer punktu z mapy, a potem jego potwierdzenie zgodnie z ww. opisem.

ŚWIADCZENIA: Każdy uczestnik otrzyma potwierdzenie pkt na Odznakę InO oraz TRInO (1 pkt za każdy etap).

UCZESTNICY: Lista osób, które ukończyły trasę będzie publikowana na stronie trino.pttk.pl
Przesłanie odpowiedzi jest jednoznaczne z wyrażeniem zgody na publikację na ww. liście.

INFORMACJE KRAJOZNAWCZE:

* Etap I: Wystawa Powstania Warszawskiego - Fotogramy

ul. Długa 22 / Pl. Krasińskich (przy pomniku Powstania Warszawskiego)

* Etap III: Muzeum Powstania Warszawskiego, ul. Grzybowska 79, www.1944.pl

PODZIĘKOWANIA:

Serdecznie dziękujemy:

* Dyrekcji Muzeum Powstania Warszawskiego za objęcie niniejszej imprezy honorowym patronatem;

* Polskiemu Przedsiębiorstwu Wydawnictw Kartograficznych za propozycję nieodpłatnego udostępnienia map;

* Kol. Romanowi Pietrzakowi za uzyskanie i sfinansowanie zezwolenia na wykorzystanie fragmentów map topograficznych wydanych przez Głównego Geodetę Kraju (nr zezwolenia IZ-8040/31/1577/07 z dnia 31.05.2007 r.).

Trasę opracował: Roman Pietrzak

Aktualizacja regulaminu: wrzesień 2014 r.



**IX TURYSTYCZNO-KRAJOZNAWCZA
IMPREZA NA ORIENTACJĘ
"TKInO 2007"**

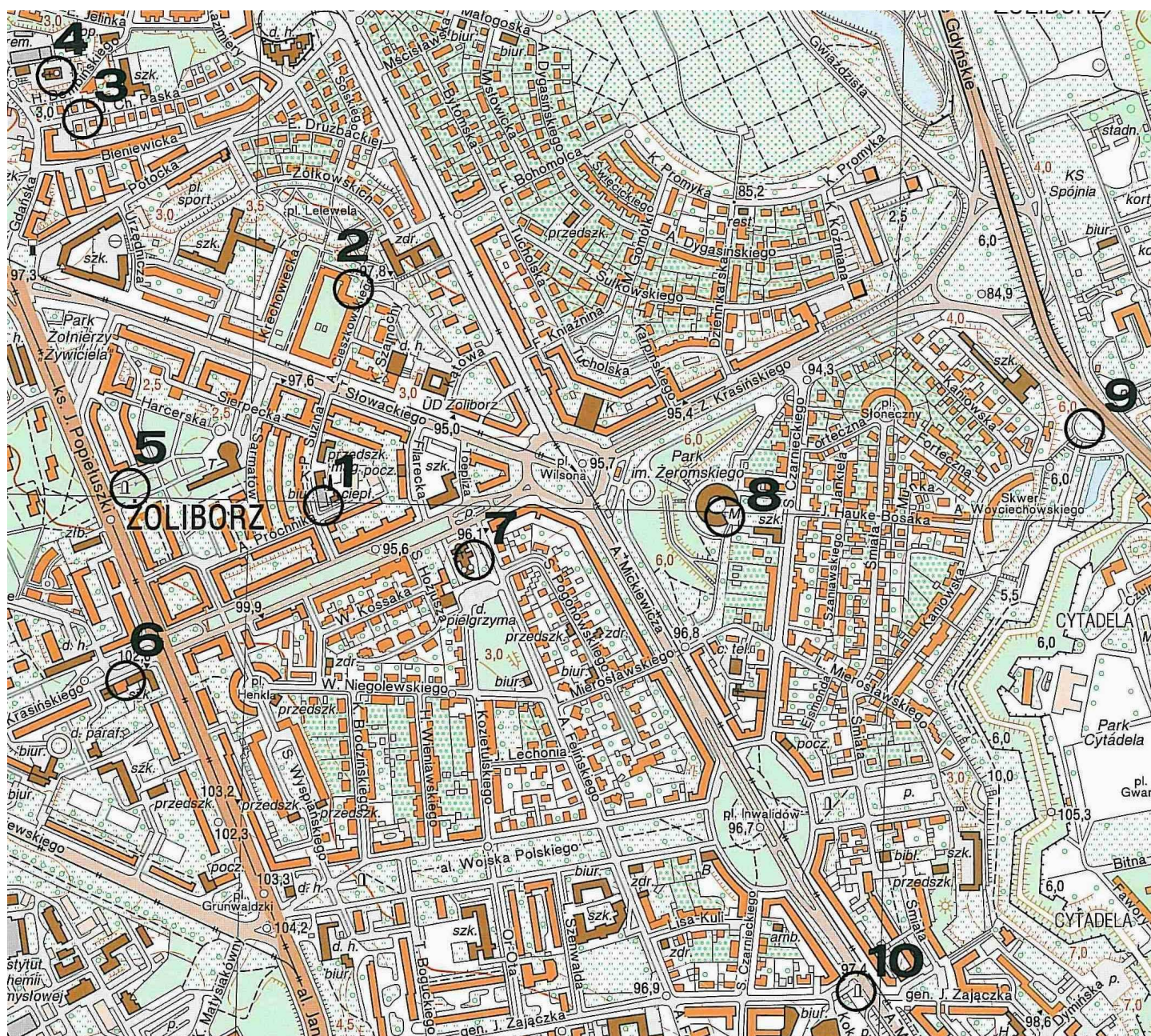


**Muzeum Powstania
Warszawskiego**

**„POWTÓRKA Z HISTORII:
MIEJSCA PAMIĘCI
POWSTANIA WARSZAWSKIEGO 1944 R.”**

ETAP I

(Żoliborz, Muranów i Stare Miasto)





IX TURYSTYCZNO-KRAJOZNAWCZA
IMPREZA NA ORIENTACJĘ
"TKInO 2007"




Muzeum Powstania
Warszawskiego

„**POWTÓRKA Z HISTORII:
MIEJSCA PAMIĘCI
POWSTANIA WARSZAWSKIEGO 1944 R.**”

ETAP I
(Żoliborz, Muranów i Stare Miasto)

(26 PK: punkty od 1 do 26)

Pytanie (nie dotyczy zdjęć D i F): Na poniższych zdjęciach część słów zamaskowano przy pomocy takiego wzoru: . Jakie to słowa ?


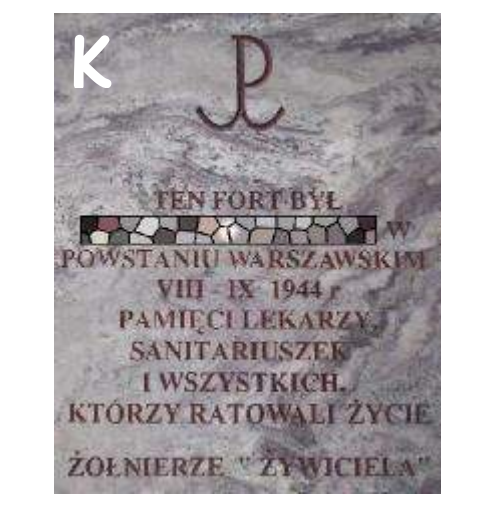


Co trzyma w ręku ta postać ?



Kto jest twórcą tego pomnika ?

Etap I (Żoliborz, Muranów i Stare Miasto)



Etap I (Żoliborz, Muranów i Stare Miasto)

