



**3/W/20**




**Długość trasy: 3,2 km**  
**Do potwierdzenia PK: 20**

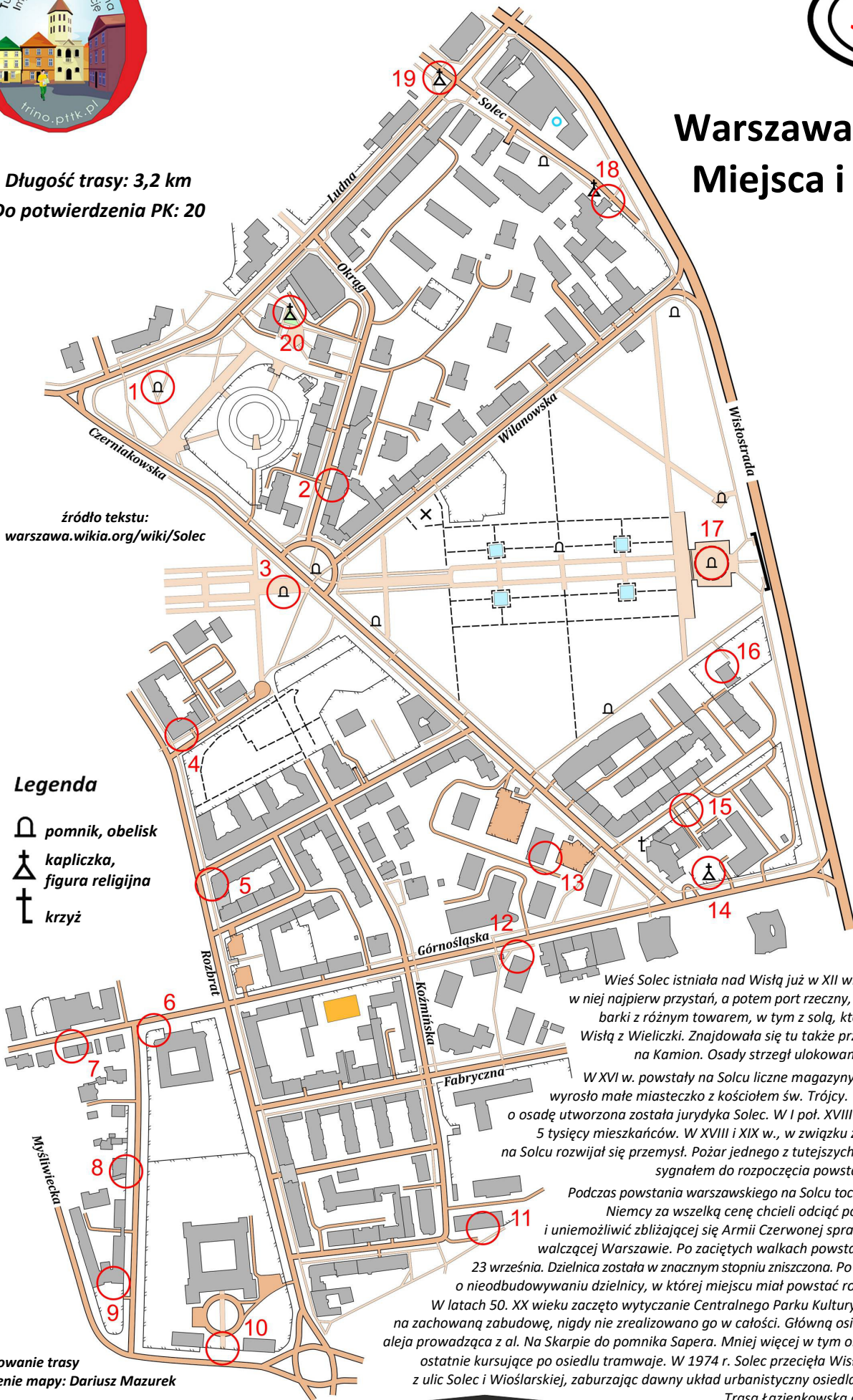
# Warszawa - Solec Miejsca i ludzie

*Na planie miasta zaznaczono różne miejsca, punkty kontrole (PK). Do każdego z nich zadano pytanie. Odpowiedzi na pytania, jako potwierdzenie przebycia trasy, należy dostarczyć do organizatora.*

źródło tekstu:  
[warszawa.wikia.org/wiki/Solec](http://warszawa.wikia.org/wiki/Solec)

## Legenda

-  pomnik, obelisk
-  kapliczka, figura religijna
-  krzyż



Wieś Solec istniała nad Wisłą już w XII wieku, znajdowała się w niej najpierw przystań, a potem port rzeczny, w którym cumowały barki z różnym towarem, w tym z solą, którą transportowano Wisłą z Wieliczki. Znajdowała się tu także przeprawa przez rzekę na Kamion. Osady strzegł ulokowany w pobliżu Jazdów.

W XVI w. powstały na Solcu liczne magazyny soli, a wokół rynku wyrosło małe miasteczko z kościołem św. Trójcy. W 1675 r. w oparciu o osadę utworzona została jurdyka Solec. W I poł. XVIII w. liczyła ona około 5 tysięcy mieszkańców. W XVIII i XIX w., w związku z sąsiedztwem rzeki, na Solcu rozwijał się przemysł. Pożar jednego z tutejszych browarów miał być sygnałem do rozpoczęcia powstania listopadowego.

Podczas powstania warszawskiego na Solcu toczyły się ciężkie walki. Niemcy za wszelką cenę chcieli odciąć powstańców od Wisły i uniemożliwić zbliżającej się Armii Czerwonej sprawną desant i pomoc walczącej Warszawie. Po zaciętych walkach powstanie na Solcu upadło 23 września. Dzielnica została w znacznym stopniu zniszczona. Po wojnie zdecydowano o neobudowywaniu dzielnicy, w której miejscu miał powstać rozległy teren zielony.

W latach 50. XX wieku zaczęto wytyczanie Centralnego Parku Kultury, jednak ze względu na zachowaną zabudowę, nigdy nie zrealizowano go w całości. Główną osią założenia stała się aleja prowadząca z al. Na Skarpie do pomnika Sopera. Mniej więcej w tym okresie zlikwidowano ostatnie kursujące po osiedlu tramwaje. W 1974 r. Solec przecięła Wiastra, utworzona z ulic Solec i Wiaślarskiej, zaburzając dawny układ urbanistyczny osiedla. Powstała również Trasa Łazienkowska oraz osiedle Torwar.

Opracowanie trasy  
i kreślenie mapy: **Dariusz Mazurek**

Aktualność: kwiecień 2020 r.  
wersja 1.0

## Turystyczno-Rekreacyjna Impreza na Orientację (3/W/20)

PK 1	Jerzy Janicki (1928-2007) – pisarz, scenarzysta filmowy, współtwórca słynnych seriali telewizyjnych, m.in. „Polskie drogi”, „Dom” oraz radiowego słuchowiska „Matysiakowie”.
	<i>Na czym spoczywa jego lewa ręka?</i>
PK 2	Dom Pracowników Banku Polskiego. W czasie Powstania Warszawskiego jedna z redut powstańczych, siedziba sztabu zgrupowania AK „Radosław”.
	<i>Co spowodowało zawalenie się narożnika kamienicy?</i>
PK 3	Pomnik Pamięci Żołnierzy Armii Krajowej Zgrupowania „Kryśka”, Armii Ludowej Rejonu Czerniaków, 1 Armii Wojska Polskiego oraz ofiar cywilnych poległych w Powstaniu Warszawskim na Czerniakowie.
	<i>Przy jakiej ulicy mieści się siedziba patrona Miejsca Pamięci Narodowej?</i>
PK 4	Kamienica wybudowana w 1931 roku przez istniejącą do dziś Spółdzielnię Budowlano-Mieszkaniową „Bractwo”. Miejsce zaciętych walk harcerskiej kompanii „Rudy” batalionu „Zośka” we wrześniu 1944 roku.
	<i>Jak ówczesna prasa określała tzw. „lokatorów chwilowych”?</i>
PK 5	Kamienica Spółdzielni Mieszkaniowej Pracowników Instytucji Przemysłu Cukrowego. Powstała ona, wraz z budynkiem Rozbrat 34/36, będącym jej lustrzanym odbiciem, w latach 1928-31, wg projektu Feliksa Michalskiego.
	<i>W rejonie służbowym którego Komisarjatu Policji Państwowej leżała posesja przed 1939 rokiem?</i>
PK 6	Budynek Zespołu Szkół nr 23 wzniesiony w latach 1919-1926 wg proj. R. Gutta dla Zespołu państwowych Szkół Żeńskich.
	<i>Kto jest autorem prezentowanych na ogrodzeniu zdjęć?</i>
PK 7	Zdzisław Mączyński (1878-1961) – architekt i wieloletni wykładowca akademicki, twórca m.in. projektu gmachu Ministerstwa Wyznań Religijnych i Oświecenia Publicznego w alei Szucha.
	<i>Pod jakim numerem wpisano dom do hipoteki?</i>
PK 8	Edmund Bartłomiejczyk (1895-1950) – artysta-grafik, profesor Akademii Sztuk Pięknych.
	<i>Ile lat tutaj mieszkał?</i>
PK 9	Budynek Akademii Sztuk Pięknych, pierwotnie Internatu dla Niezamożnych Słuchaczek Seminarium Nauczycielskiego w Warszawie.
	<i>Co, poza siedzibą Związku Osadników, mieściło się tutaj tuż przed wojną?</i>
PK 10	Wzniesione w latach 1922-1924 budynki Gimnazjum Państwowego im. Stefana Batorego. Jego absolwenci walczyli na wszystkich frontach II wojny światowej, jedna trzecia z nich poległa (K.K. Baczyński, J. Bytnar, A. Dawidowski, T. Zawadzki i inni).
	<i>Kto wykonał bramę wjazdową na teren szkoły?</i>
PK 11	Neoklasycyistyczny budynek z końca XIX w. Do 1925 roku mieściła się tutaj Fabryka Wyrobów Metalowych.
	<i>Co zorganizowano tutaj po przeprowadzonej w 1926 roku przebudowie?</i>
PK 12	Jan Himilbsbach (1931-1988) – aktor, pisarz i scenarzysta, z zawodu kamieniarz.
	<i>Gdzie znajduje się siedziba fundatora tablicy?</i>
PK 13	Anka Kowalska (1932-2008) – poetka, prozaiczka i dziennikarka, działaczka opozycji demokratycznej w PRL.
	<i>Czego „człowiek”?</i>
PK 14	Teren parafii Matki Boskiej Częstochowskiej. W 2019 roku parafia obchodziła 100-lecie swojego istnienia. Figura Chrystusa ustawiona tutaj dla upamiętnienia Wielkiego Jubileuszu Roku 2000.
	<i>Jak brzmią słowa umieszczone na cokole?</i>
PK 15	Wolnostojąca kamienica secesyjna wzniesiona w 1915 roku z przeznaczeniem na sierociniec dla dzieci Powiśla. Od 1919 roku mieściła się tutaj Szkoła Powszechna nr 29, a w czasie Powstania Warszawskiego – powstańczy szpital.
	<i>Jak nazywał się zasłużony dla Powiśla fundator sierocińca?</i>
PK 16	Późnobarokowy pałacik wzniesiony ok. 1762 r. dla ormiańskiego handlarza winem Simona de Symonowicza. W międzywojniu zaaranżowano tu dom schadzek. Obecnie obiekt zajmuje przedszkole.
	<i>Ile drzwi i okien wychodzi na Park im. Marszałka Rydza-Śmigłego?</i>
PK 17	Pomnik „Chwała Saperom” autorstwa Stanisława Kulona odsłonięty 8 maja 1975 roku. Na pylonach znajduje się 18 płaskorzeźb opisujących ciężką pracę saperów podczas odbudowy kraju i stolicy.
	<i>Ile czołgów i ciężarówek jedzie mostem?</i>
PK 18	Kościół i klasztor Przenajświętszej Trójcy fundacji wojewody czernihowskiego Fryderyka Felkerzamba i jego żony Elżbiety Windischgraetz, którzy przeszli z luteranizmu na katolicyzm. Pierwotnie kościołem zarządzał, powstały jeszcze w dobie wypraw krzyżowych, Zakon Trójcy Świętej (Trynitarze). Od 2017 roku swoją siedzibę mają tutaj karmelici bosy.
	<i>W jakich latach przeprowadzono renowację świątyni? (RENOVATUM...)</i>
PK 19	Przedwojenna figura św. Barbary – patronki Powiśla. Przypomina ona o stojącym tutaj już przed rokiem 1339 kościele, który rozebrano i w 1594 r. przeniesiono do Ujazdowa. Betonowy odlew figury powstał w zakładzie św. Wojciecha na Solcu.
	<i>Co ma święta oddalić precz?</i>
PK 20	Wzniesiona w latach 1923-1924 modernistyczna kamienica mieszkalna przeznaczona dla pracowników Pocztovej Kasy Oszczędności. Na jej tyłach ustawiono 13.11.1995 roku kapliczkę z figurą Matki Bożej i św. Franciszka.
	<i>Ile budek lęgowych zawieszono na skwerku z kapliczką?</i>

Odpowiedzi należy przestać na e-mail: [poczta@trino.pttk.pl](mailto:poczta@trino.pttk.pl) lub za pomocą formularza.

Zgodnie z Rozporządzeniem Parlamentu Europejskiego i Rady (UE) 2016/679 z dnia 27 kwietnia 2016 r. w sprawie ochrony osób fizycznych w związku z przetwarzaniem danych osobowych i w sprawie swobodnego przepływu takich danych oraz uchylenia dyrektywy 95/46/WE (ogólne rozporządzenie o ochronie danych, tzw. RODO), przesyłający wyraża zgodę na publikację na liście osób, które przebyły trasę TRInO na stronie internetowej <http://trino.pttk.pl/>.