



Warszawa — Kamionek








Historycznie, przemysłowo, parkowo

6/W/15

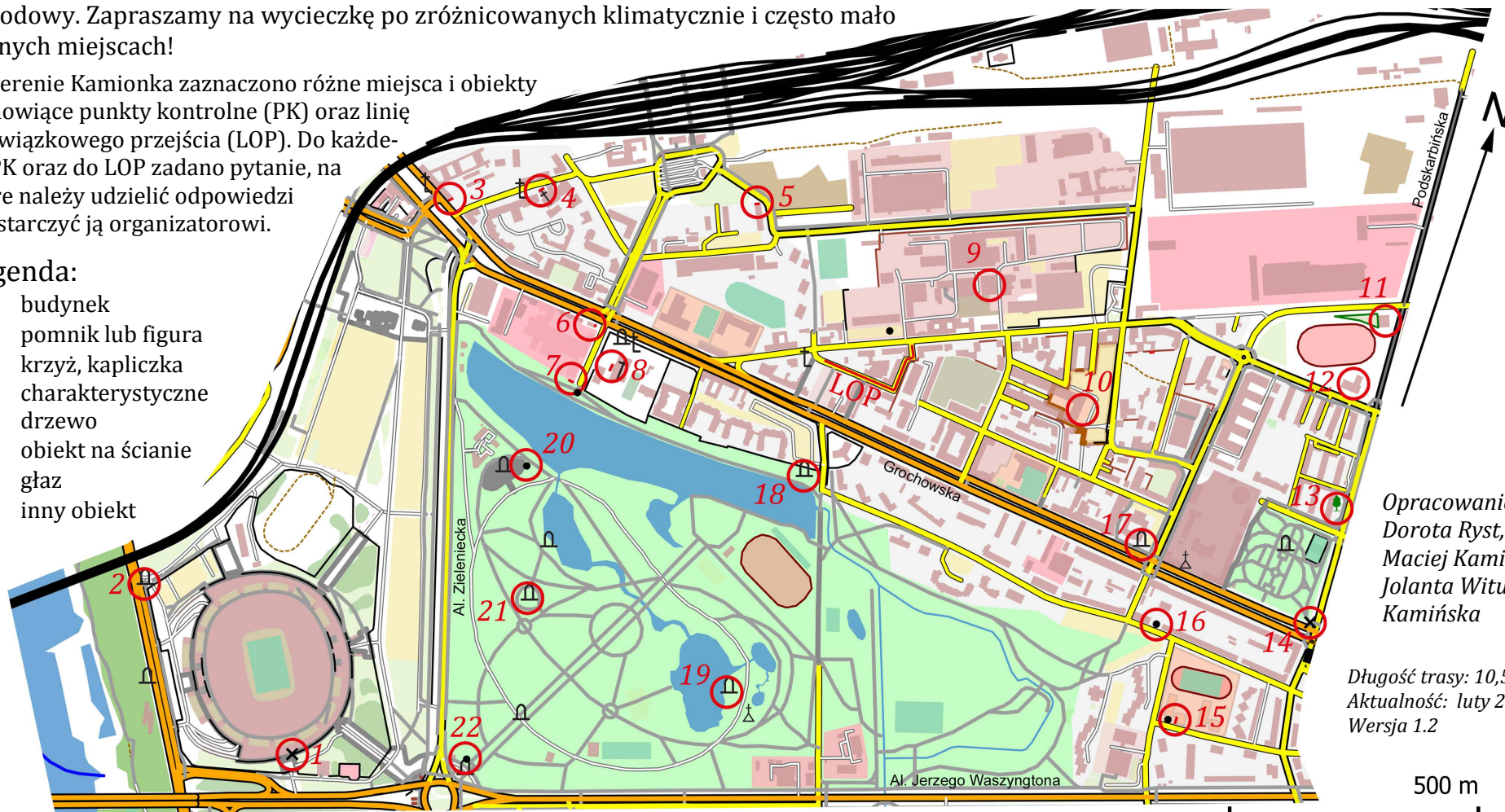
Kamionek obejmuje tereny dawnej osady Kamion (XI–XII wiek), przyłączone do Warszawy w roku 1889, obecnie stanowi część dzielnicy Praga Południe. Jest to rejon o ciekawej historii, z wieloma interesującymi obiektami. Z jednej strony starorzeczka Wisły i park oraz błonia elekcyjne, z drugiej dystrykt zakładów przemysłowych już od końca XIX w. Mamy tu i najstarszy cmentarz w Warszawie i Stadion Narodowy. Zapraszamy na wycieczkę po zróżnicowanych klimatycznie i często mało znanych miejscach!

Na terenie Kamionka zaznaczono różne miejsca i obiekty stanowiące punkty kontrolne (PK) oraz linię obowiązkowego przejścia (LOP). Do każdego PK oraz do LOP zadano pytanie, na które należy udzielić odpowiedzi i dostarczyć ją organizatorowi.

Legenda:

-  budynek
-  pomnik lub figura
-  krzyż, kapliczka
-  charakterystyczne drzewo
-  obiekt na ścianie
-  głąz
-  inny obiekt

Źródło mapy: © autorzy OpenStreetMap



Opracowanie:
Dorota Ryst,
Maciej Kamiński,
Jolanta Witusik-
Kamińska

Długość trasy: 10,5 km
Aktualność: luty 2015
Wersja 1.2

500 m

Turystyczno-Rekreacyjna Impreza na Orientację Warszawa — Kamionek

PK 1	Rzeźba „Sztafeta” Adama Romana. Z którego roku pochodzi rzeźba?
PK 2	Pomnik upamiętniający Ryszarda Siwca. Przy której bramie Stadionu Narodowego stoi pomnik?
PK 3	Mural „Shapes of colour” autorstwa Marzeny Turek-Gaś. Ilu kolorów użyto w muralu?
PK 4	Kościół Pallotyńów. Czyje relikwie spoczywają w kościele?
PK 5	Mural na północnej ścianie budynku (autorem jest DALeast — artysta z RPA, chińskiego pochodzenia). Co przedstawia mural?
PK 6	Wschodnia rogatka Warszawy. Jakiej organizacji poświęcona jest tablica na wschodniej ścianie budynku?
PK 7	Mur fabryczny z galerią graffiti. Jakiej branży zakłady mieszczą się za murem?
PK 8	Konkatedra Matki Bożej Zwycięskiej i najstarszy cmentarz w Warszawie. Ilu królów zostało wybranych na terenie wsi Kamionek?
PK 9	Teren „Soho Factory” (dawne Zakłady Amunicyjne „Pocisk”, później Warszawska Fabryka Motocykli). Jakie muzeum mieści się w budynku 55?
PK 10	Budynki dawnych Zakładów Wytwórczych Aparatury Rozdzielczej. Jaka szkoła wyższa mieści się w budynkach?
PK 11	Lokal gastronomiczno-hotelowy. Jak się nazywa ta karczma?
PK 12	Modernistyczny pawilon Macieja Nowickiego i Zbigniewa Karpińskiego (obecnie w złym stanie). Jaki klub miał tu swoją halę sportową?
PK 13	Drzewo na trawniku osiedlowym od strony ulicy Podskarbińskiej. Co nietypowego wisi na drzewie?
PK 14	Zabytkowa brama. Jak nazywa się park, do którego prowadzi brama?
PK 15	Budynek XIX L.O. im. Powstańców Warszawy. Co trzyma w prawej ręce górna postać z płaskorzeźby na ścianie?
PK 16	Kamień upamiętniający Stanisława Augusta. Kto jest autorem pamiątkowej tablicy umieszczonej na kamieniu?
PK 17	Skwer przed Urzędem Dzielnicy Praga Południe. Jaka postać jest przedstawiona na pomniku?
PK 18	Głaz poświęcony pamięci robotników wytwórni telefonów „Dzwonkowa”. W którym roku ustawiono pamiątkowy głaz?
PK 19	Rzeźba „Rytm” (lub „W kąpiel”) Henryka Kuny. Nazwa jakiego miasta umieszczona jest na pomniku?
PK 20	Pomnik-kamień poświęcony załodze samolotu „Liberator” zestrzelonego przez Niemców 14.08.1944 r. Kto odślonił pomnik?
PK 21	Pomnik Edwarda M. House. W którym roku pomnik został odbudowany?
PK 22	Kamień poświęcony ofiarom ataku terrorystycznego na World Trade Center w Nowym Jorku 11.09.2001 r. Ile nazwisk wymienionych jest na tablicy?
LOP	Zaułek z zachowaną oryginalną nawierzchnią i (częściowo) zabudową. Ile balkonów wychodzi na ulicę łącznie we wszystkich domach wzdłuż LOP?

Odpowiedzi należy przesłać na e-mail: poczta@trino.pttk.pl lub za pomocą formularza.
Przesłanie odpowiedzi oznacza wyrażenie zgody na publikację na liście osób, które przebyły TRInO.



trino.pttk.pl